



**STUDIU ISTORIC GENERAL**

**PUG**

**COMUNA GRĂMEȘTI**

**JUDEȚUL SUCEAVA**

2018





# S.C. PRO ARTEVAL S.R.L.

Sediul social: Sat Sfântu Ilie, str. Morii, nr. 4, ap. 24, com. Șcheia, jud. Suceava

Nr. Reg. Com.: J33/110/2014, CUI: 32745594

Tel: 0721/435039, e-mail: proarteval@gmail.com

## STUDIU ISTORIC DE FUNDAMENTARE PUG COMUNA GRĂMEȘTI JUDETUL SUCEAVA

PROIECTANT GENERAL : S.C. PRO ARTEVAL S.R.L.

SPECIALIST ATESTAT MC (176 S, domenii A1, 2,) RUR (urbanism istoric F6, G5):

Arh. Catalina Dana PREDA

COLECTIV ELABORARE:

Arh. Catalina Dana PREDA

Arh. Andreea Ioana BANCU

Arh. Camelia CRĂPĂTUREANU







# S.C. PRO ARTEVAL S.R.L.

Sediul social: Sat Sfântu Ilie, str. Morii, nr. 4, ap. 24, com. Șcheia, jud. Suceava

Nr. Reg. Com.: J33/110/2014, CUI: 32745594

Tel: 0721/435039, e-mail: proarteval@gmail.com



## CUPRINS

### I. NOTĂ METODICĂ GENERALĂ

- I.1. Descrierea obiectivelor și limitele studiului
- I.2. Descrierea metodei și direcțiilor de cercetare
- I.3. Evidențierea surselor documentare, iconografice, cartografice
- I.4. Prezentarea echipei de cercetare
- I.5. Prezentarea critică a bibliografiei generale
- I. 6. Prezentarea studiilor anterioare

### II. ANALIZA DEZVOLTĂRII TERITORIULUI ADMINISTRATIV ȘI A LOCALITĂȚILOR COMPONENTE

- II.1. Istoricul teritoriului administrativ și al localităților componente
- II.2. Evenimente istorice în teritoriul administrativ
- II.3. Prezențe arheologice în teritoriul administrativ
- II.4. Evoluția statutului administrativ, militar, funcțional al localității
- II.5. Evoluția structurii etnice și apartenenței religioase a populației
- II.6. Evoluția ocupațiilor populației
- II.7. Evoluția teritoriului administrativ și intravilan
- II.8. Evoluția reglementărilor edilitare și urbanistice
- II.9. Evoluția tramei stradale și a parcelarului
- II.10. Evoluția fondului construit; tipologia și caracteristicile acestuia; amenajări
- II.11. Operațiuni urbanistice importante
- II.9. Concluzii referitoare la vechimea construcțiilor, amenajărilor urbane și la evoluția urbanistică a localității.





# S.C. PRO ARTEVAL S.R.L.

Sediul social: Sat Sfântu Ilie, str. Morii, nr. 4, ap. 24, com. Șcheia, jud. Suceava

Nr. Reg. Com.: J33/110/2014, CUI: 32745594

Tel: 0721/435039, e-mail: proarteval@gmail.com

### III. IDENTIFICAREA VALORILOR DE PATRIMONIU CONSTRUIT

III.1. Identificarea construcțiilor valoroase

III.2. Identificarea amenajărilor valoroase

III.3. Identificarea spațiilor și perspectivelor valoroase

III.4. Date semnificative referitoare la construcții și amenajări

III.5. Concluzii referitoare la elementele care necesită protecție și la natura acestora

### IV. DEFINIREA ȘI DELIMITAREA ZONELOR DE PROTECTIE(ZP) și a

ZONELOR CONSTRUITE PROTEJATE (ZCP)

### V. CONCLUZII ALE STUDIULUI ISTORIC ÎN VEDEREA PĂSTRĂRII ȘI PUNERII ÎN VALOARE

### A PA TRIMONIULUI CONSTRUIT ȘI DELIMITAREA ZONELOR CONSTRUITE PROTEJATE

#### PIESE DESENATE

1. Evoluția urbanistică a localității (hărți și planuri istorice)
2. Delimitarea zonelor de protecție ale monumentelor (ZP)

#### ANEXE

1. Lista monumentelor istorice – cf. L.M.I. 2015 JUDEȚUL SUCEAVA
2. Fișa istorică a localității (conf. OMTCT nr.562/2003)
3. Fișele monumentelor clasate





# STUDIU ISTORIC GENERAL

## PUG

### COMUNA GRĂMEȘTI JUDEȚUL SUCEAVA



## I. NOTA METODICĂ GENERALĂ

### 1. Descrierea obiectivelor și limitelor studiului

Prezentul studiu istoric general reprezintă *studiul de fundamentare al PUG comuna Grămești*, fiind destinat identificării caracteristicilor morfologiei generale și specifice a localităților componente ale comunei în evoluția lor istorică și urbanistică, pentru fundamentarea intervențiilor în cadrul țesutului urban cât și pentru realizarea unei analize asupra fondului arhitectural de valoare, în vederea posibilității realizării unei dezvoltări durabile a localității prin punerea în valoare a patrimoniului local și turism cultural.

Zona studiată cuprinde întreg teritoriul UAT-GRĂMEȘTI, cu cele 5 sate componente: **Grămești** (resedința de comună), **Bălinești**, **Botoșanița Mică**, **Rudești**, **Verbia**.

Comuna este situată în zona extracarpatică a podișului Sucevei, formată din dealuri și coline, în Nord Estul județului Suceava, la limită cu județul Botoșani (comuna Mihăileni), pe malul drept al râului Siret și învecinată la Nord Vest cu orașul Siret.

Obiectivul principal al studiului este acela de a determina factorii/valorile culturale reprezentate de țesutul urban al localităților, de elementele de patrimoniu cultural construit și de elementele de peisaj natural și antropic - factori ce alcătuiesc potențialul de dezvoltare durabilă al localității, care vor determina măsurile necesare a fi incluse în cadrul PUG, urmând a fi stabilite și aplicate prin Regulamentul Local de Urbanism (RLU) aferent acestuia.

### 2. Descrierea metodei și direcțiilor de cercetare

Studiul istoric general a fost structurat în baza reglementărilor din cadrul *Metodologiei și conținutului cadru de elaborare a documentațiilor de urbanism* și a *Metodologiei de elaborare și conținutului cadru al documentațiilor de urbanism pentru zone construite*



*protejate (Anexa la OM transporturilor, constructiilor si Turismului nr. 562/2003) din 11.02.2004.*

Direcțiile de cercetate ale apariției și evoluției așezării, cu localitățile sale componente, s-au concentrat pe analiza principalilor factori care au determinat aceste procese:

- amplasarea geografică, istoricul localității reședință de comună și a satelor componente ale comunei
- structura administrativă a teritoriului în care s-au format
- autonomia administrativă/fiscală/ecleziastică
- structura și evoluția populației
- tradiții și obiceiuri locale (meșteșuguri, sărbători,etc.)

### **3. Evidențierea surselor documentare, iconografice, cartografice.**

Bibliografia utilizată pentru fundamentarea cercetărilor se compune din lucrări de bibliografie generală, dedicate zonei mai largi a teritoriului, monografia comunei și documentațiile de urbanism în vigoare (PUG comuna Grămești).

Pentru partea de cartografie ce ilustrează existența localității au fost utilizate ca surse documentare Hărți istorice ale Moldovei, ale județului și ale României.

### **4. Prezentarea echipei de cercetare**

*Catalina Dana Preda* - Arhitect specialist MCC, urbanist istorie urbană (F6, G5)

*Andreea Ioana Bancu* - Arhitect

*Camelia Crăpățureanu* - Arhitect

### **5. Prezentarea critică a bibliografiei generale**

Amariei Vasile Înv., Jolobai Fevronia Prof., Cost Ionel Prof - *Comuna Grămești, Județul Suceava*, Monografie, Ed. II-a, Grămești 2015

Constantinescu Stefan - *Romania in materiale cartografice*

Florea Ionel drd. Coord. Stiintific Prof. Univ. Dr.Stanciu Vasile - *Structuri legislative si istorico-geografice in practica organizarii administrativ- teritoriale*, Teza de doctorat, Bucuresti, 2011

Giurescu C. Constantin - *Principatele Romane la inceputul sec. XIX ( constatarii istorice, geografice, economice si statistice pe temeiul hartii ruse din 1835)*, Bucuresti, Ed. Stiintifica 1957

Giurescu C.Constantin, Giurescu C. Dinu - *Istoria romanilor din cele mai vechi timpuri pana astazi*, Bucuresti, 1971.



Lahovari Ioan George, General Bratianu C.I., Tocilescu G. Grigore - *Marele Dictionar Geografic al Romaniei - vol. III, vol. IV, vol. V* - Bucuresti, Stab. Grafic J.V.Socecu 1899, 1901, 1902.

Săgeată Radu, *Organizarea administrativ - teritorială a României. Evoluție, propuneri de optimizare*, București, 2013

\*\*\* Organizarea administrativă a României între 1919-1945 (lucrare de licență)

\*\*\* *Anuarul SOCECU al Romaniei Mari*, 1924 -1925, vol II.

\*\*\* *Atlasul Etnografic Român - Habitatul (vol I)*, Coordonator general: Ion Ghinoiu, Academia Română - Institutul de Etnografie și Folclor"C. Brailoiu, Ed.Academiei, 2010

\*\*\* *Enciclopedia Romaniei* - 1938, Editura Imprimeriei Nationale, (lucrare elaborata sub conducerea prof.Dimitrie Gusti)

\*\*\* Judetele patriei *Județul Suceava* - Institutul de geografie, Ed. Academiei RSR, Bucuresti, 1976

\*\*\* *Locuinta sateasca din Romania* - Studiu de arhitectura traditionala in vederea conservarii si valorificarii prin tipizare, Proiectant General IP Prahova, Sef proiect complex Arh. Calin Hoinarescu.

\*\*\* *Analele Bucovinei, An IV, nr.2/1997*, Academia Română, Centrul de studii Bucovina, Dragoș Cusiuc, *Centre de olărie în Bucovina*, Ed. Academiei Române.

## **6. Prezentarea studiilor anterioare pe care se bazează cercetarea.**

Documentația anterioară pe care se bazează această cercetare asupra localității este cea aferentă PUG comuna Grămești.

Studii anterioare existente la data elaborarii prezentului studiu istoric: PATJ Suceava - 2014, Strategia de dezvoltare locală a comunei Grămești pentru perioada 2014-2020.



## II. ANALIZA DEZVOLTĂRII TERITORIULUI ADMINISTRATIV ȘI A LOCALITĂȚILOR COMPONENTE

### 1. Istoricul teritoriului administrativ și al localităților componente

Teritoriul administrativ al **comunei Grămești** include în prezent satele **Grămești** (reședință de comună), **Bălinești, Botoșanița Mică, Rudești, Verbia**, situație ce datează din cadrul Reformei administrative din anul 1968 (Legea nr.2/1968), când unitatea administrativ-teritorială are reședința la Grămești și de ea aparțin satele Bălinești, Rudești, Botoșanița Mică și Verbia (satul Mânigeni fiind înglobat în satul Grămești).

Cercetările arheologice și analiza materialului arheologic identificat atât în comuna Grămești cât și în zona limitrofă (localitățile Siret și Zamostea) demonstrează o continuitate a locuirii, începând cu epoca pietrei și continuând cu perioada neolitică (cultura Cucuteni), eneolitic și cultura bronzului cât și epoca fierului (Hallstat și La Tène).

Primele atestări documentare sunt din perioada domniei lui Alexandru cel Bun cât și ulterior a domnitorului Ștefan cel Mare (sec. XV-XVI), fiind menționate în documente de cancelarie așezările rurale din jurul târgului Siret.

După ceramica medievală identificată de cercetările arheologice în arealul "La Zbâr"(cuprins între Rudești și Mânigeni) - datată **sec. XIII-XIV** - pare că **satul Rudești** are cea mai mare vechime dintre satele comunei.

#### Sec. XV - XVI

**1430 7 iulie - prima atestare documentară** prin hrisovul emis de cancelaria domnitorului *Alexandru cel Bun* în timpul domniei acestuia (1400-1432), se arată împărțirea unor moșii " ...cu moară în Siret, între **Grămești** și Rogojinești și mai jos de Călinești".

**1490 15 martie** - hrisovul emis de către domnitorul Ștefan cel Mare, menționează satul **Bălinești** alături de Grămești "...și am dat și am întărit sfintei noastre episcopii...50 de biserici cu popi ... a 5-a biserică la **Bălinești pe Siret** cu popă ..."

**1492 30 martie** - un uric al domnitorului Ștefan cel Mare, menționează vinderea **satului Grămești cu moșia sa**, de către Luca, feciorul lui Iliăș Paharnicul către domnie "...ce au avut el de la moșul domniei mele, de la Alexandru voievod, giumătate de **sat Botoșanțăi/Botoșenița** pe Sirete, parte de sus, parte **Crămești/Grămești**, aceea au vîndutu domniei mele drept 80 zloți tătăraști...".



În același document este atestat și **satul Mânigeni** (denumit **Mrăgirenii**), mult timp sat de sine stătător, care a fost înglobat ulterior satului Grămești (păstrându-se astăzi doar această denumire a unei părți a satului).

**1494 - Bălineștiul** se află în stăpânirea logofătului Ioan Tăutu, sat dăruit de către domnitorul Ștefan cel Mare sfetnicului său.

**1499 - se termină construirea bisericii din Bălinești** (începută în 1494)

**1506-1509 - Moldova** este pustiită de polonezi, **1513, 1514, 1538 și 1574** de către tătari, **1531** din nou de polonezi iar în **1539** este invadată de lăcuste – evenimente care au afectat și *satele comunei Grămești*.

## Sec. XVII

**1623 2 aprilie - prima atestare documentară a satului Rudești**, un act emis de cancelaria domnitorului Ștefan Tomșa întărește lui Mihai Tăutul, pârcălab al Hotinului, stăpânirea asupra unei părți din moșia satului ... "gumătate de sat, **Grămești**, parte de sus... pe care el și-a cumpărat de la unchiul său Toader, fecior Tăutului logofăt, și gumătate de **sat Rudești**, parte de gios, ce s-a venit lui parte de la părintele său Zaharia Tăutul..."

**1639** - călătorul și cărturarul *Paul de Alep* arată că în Moldova, în satele din imediata apropiere a pădurii, casele erau făcute din "lemn, bârne și vălătuci" (ceea ce se petrece și la *Grămești*, sat aflat și el lângă pădure).

## Sec. XVIII

**1727** - vel vornicul Ion Palade lasă moștenire lui Constantin Palade, jumătate de sat (**Rudești**) și vecinii respectivi.

**1731** - domnitorul *Grigore Ghica al II-lea*... "întărește pentru Dumitrache Tăutu, o altă parte din **moșia Rudeștiului**"...

**1739** - apare disputa între *răzeșii din Botoșenița* și Mănăstirea Putna, privind hotarul cu satul Bălcăuți.

**1773-1776** - Harta Primei campanii militare austriece (Harta *Distrikt Bukowina*) apar localitățile **Rudestie/Rudești** pe *pereu Gropenilor* și **Boteschinza/Botoșenița** pe *pereu Vereki*, ambele având corpurile de localitate delimitate grafic pe harta.

**1773-1776** - Harta Primei campanii militare austriece (Harta *Bukowina*) sunt trecute localitățile **Rudestj/Rudești**, **Gramestj/Grămești**, între acestea fiind însemnate și **Maniszen Heüser**, **Bottusinka/Botoșenița** și **Ballilestj/Bălilești/Bălinești**.



**1774** - Recensământul din acest an menționează la nivelul comunei Grămești un număr de *151 de case (gospodării)*, din care în **Grămești cu Mânigeni** 111 case, în **Bălinești** 24 case iar în **Botoșenița** 16 case.

**Grămești** este sat din *ținutul Sucevei*, **Bălinești** sat din *ocolul Berhometele*.

**1775** - anexarea Bucovinei la Imperiul Habsburgic duce prin instalarea graniței- "cordon" - la scindarea teritoriului *satului Botoșenița* în 2 părți: **Botoșenița Mică** (ce a rămas în districtul Moldova) și **Botoșenița Mare** (integrată în Bucovina).

- Harta Bucovinei include localitatea **Rudești oder Gropana**

**1775 februarie-1776 iulie** - din eroarea trupelor austriece de ocupație se depășesc limitele convenite, comunele **Grămești**, **Zamostea**, **Hânțăști**, **Salcea** și **Dumbrăveni** se regăsesc *sub administrație austriacă, în districtul Berhometele*.

**1782** - documente aflate în Fondul Mănăstirea Putna (o copie germană a protocolului aulic de delimitare a Bucovinei) referitor la proprietățile Episcopiei Rădăuților include ...*satele Havârna, Sulița Nouă, ținutul Herța și jumătate din satul Băilești/Bălinești, ținutul Suceava*.

**1788-1790** - în cadrul aceleași Prime Campanii Militare austriece, Harta *Moldwischen Districten* sunt prezente localitățile **Rudesty**, **Gremesty** (cu o parte denumită **Gremestier Hauser**), **Werite** oder **Botoschinze** și **Belilesty**.

**1790** - este prima mențiune documentară a *satului Verbia /Verechia/Werite* ca sat al **comunei Grămești, ținutul Suceava**

**1794** - un document al domnitorului Moldovei Mihail Constantin Șuțu, atestă stăpânirea lui "... Gavril Conachi, biv vel ban, au arătat că la ținutul Sucevei ar fi având o moșie anume **Grămeștii...** sat ce începe din sus de hotarul Târgului Siretiului, din Vadul Lespezilor ce se numește acum Verpole, marcat cu movile din Cordon (granița austriacă) făcute de nemți și o piatră ce este în vale dinspre răsărit "

## **Sec. XIX**

**1803** - **satul Verbia** din *ținutul Sucevei* este înglobat în **satul Botoșenița Mică**, *ocolul Berhomete*, pentru ca în anul **1830** să fie înglobat în **satul Bălinești**.

**1831** - Catagrafia privind..." **satul Grimești** din *ocolul Berhometiului, Ținutul Sucevei* *moșia Dumisale postelniceasa Elenca Mavroghenii*" menționează numele și poreclele unor familii de birnici.

**1832-1858** - prin aplicarea efectivă a **Regulamentului Organic** se înființează în fiecare sat *județul sătesc* cu sătenii împăciuitori (pentru micile pricini).



**1832** - satul **Grămești** înglobează satul **Mânigeni**

**1864** - În conformitate cu *Legea comunală pentru comunele urbane și rurale nr.394/1864*, este prevăzută pentru prima dată *investirea cu personalitate juridică a comunelor urbane și rurale* (având cel puțin 500 de locuitori sau 100 de familii) - satele căpătând o nouă organizare administrativă modernă.

Sunt împrăștiți clăcașii, prin exproprierea *marilor proprietari* (moșiile Catincăi Șuțu, la **Grămești**, a lui Costache Ciornei la **Botoșenița Mică/Tacu** și a lui Alecu Stârcea la **Rudești**) și a *moșilor statului* din satele **Bălinești** și **Verpolea** - acțiune care se derulează între anii **1864-1897**. De la împrăștiere sunt excluși răzeșii.

**1864** - satul **Botoșenița Mică** este cunoscut cu numele de **Tacu**

**1865** - se înființează *școala primară*

**1866** - apare *primăria*

**1873** - hotărnicia inginerului Emanoil Vindu specifică faptul *...că se observă 2 mori cu iazurile lor și suprafața pârului Verechia*

**1897** - se întocmesc primele documente referitoare la *vânzarea de loturi din moșiile statului* în urma licitațiilor la care participă sătenii din **Grămești** și **Zamoștea**

**1897** - *Harta căilor de comunicații din județ Dorohoi* (inclusă în *Atlasul căilor de comunicație realizat de Ministerul Lucrărilor Publice, Diviziunea I – Poduri și șosele*) are prezentă denumirea explicită a *comunei Grămeschi*, cât și a satelor **Balinesci**, **Tacu**, **Verpole**; plasa din care făceau parte satele era **Berhometele - Coșula**.

## **Sec. XX**

Pe *Harta austriacă reproiectată (1910)* se pot observa localitățile **Grămești**, **Rudești** - **Gropana**, **Botuschanitza**, **Tacu**, **Bălinești**.

După realizarea Statului unitar român la **1 decembrie 1918** urmează o nouă organizare administrativ-teritorială cu împărțirea în 76 de județe iar la **14 iunie 1925** prin *Legea pentru unificarea administrativă* numărul lor se restrânge la 71 de județe.

*Județul Dorohoi* nu suferă modificări ca și teritoriu iar satele fac parte din *plasa Berhometele - Coșula*.

Numărul *plășilor* variază pentru **județul Dorohoi** în decursul timpului, acestea fiind în număr de 3 plăși între anii **1918-1925**, 6 plăși în **1926**, 3 plăși în **1930**, 5 plăși în **1938** și 4 plăși în **1943**.



În anul **1929**, Comisia Județeană pentru aplicarea *Legii de organizare a administrației locale*, face *delimitarea plășilor, comunelor, satelor mari* iar satele mici "legate între ele" să alcătuiască un singur sat.

Astfel se formează din nou *comuna Bălinești*, ce îngloba 15 sate, ca rezultat al desființării comunelor Grămești și Zamoștea.

În perioada **1931-1941**, *comuna Grămești* cuprinde administrativ localitățile **Grămești, Bălinești, Botoșenița Mică (Tacu), Mânigeni, Rudești** fiind în plasa Siret, ținutul Sucevei.

În august **1938** se înființează *ținuturile*, județele devenind *circumscripții administrative*, **județul Dorohoi** aparținând de **Ținutul Suceava**; *ținuturile vor fi desființate în septembrie 1940* când se reînființează județele.

În **1945**, se păstrează cele **2 comune - Grămești și Bălinești**, acestea trecând la *plasa Mihăileni, județul Dorohoi*.

După al Doilea Război Mondial, la **3 decembrie 1950**, se desființează *plasele și județele*, înființându-se *raioanele și regiunile*, se desființează *comuna Bălinești, comuna Grămești* fiind arondată *raionului Rădăuți, regiunii Suceava*, până în anul **1956**, când comuna trece la *raionul Siret*.

Prin *Legea nr.2 / 16 februarie 1968*, se revine la forma administrativă a *județului, comuna Grămești* aparținând de *județul Suceava*.

## **2. Evenimente istorice în teritoriul administrativ**

Locuitorii comunei participă la toate războaiele care au loc la sf. sec. XIX - sec. XX - Războiul pentru întregirea României, Primul și al Doilea Război Mondial, în cinstea eroilor morți în luptă fiind ridicat un monument în anul 2010, în fața Primăriei.

În *Primul Război Mondial (1916-1918)*, din comuna Grămești participă 572 de soldați iar în anul 1943, Generalul Dragalina participă în comuna Bălinești la sfințirea unei case pentru un invalid - erou din primul Război Mondial din comună.

## **3. Prezențe arheologice în teritoriul administrativ**

Pe teritoriul acestei comune există **1 sit arheologic** repertoriat, înscris în **Lista Monumentelor Istorice 2015 - SV-I-s-A 05397 Ruinele curții logofătului Ioan Tăutu, sat Bălinești, com. Grămești, la 80m la E de biserica Sf. Nicolae, sec. XV-XVI**.

În Repertoriul Arheologic Român (RAN) - județul Suceava, sunt menționate 2 poziții **RAN 148934.01 și RAN 148934.02 - Ruinele curții logofătului Ioan Tăutu, sat**



### ***Bălinești, com. Grămești și Biserica "Sf. Nicolae", sat Bălinești, com. Grămești.***

Puncte de interes arheologic, menționate în monografia comunei sunt "Dealul Zbârului" dar și *zona Bălinești - Verbia*.

Cercetări arheologice s-au desfășurat în decursul timpului în mai multe zone ale comunei, pe *Dealul Cudrina* (fiind descoperite materiale neolitice), pe terenul *Peste Codru* s-au găsit numeroase fragmente ceramice din cultura Cucuteni, pe *platoul La Tăietură* (între Grămești și Gropeni, în hotar cu satul Rudești) și urme de locunțe cucutiene pe *platoul Dumbrava* din Botoșenița Mică (Tacu). Toate aceste zone este necesar a fi delimitate în vederea protejării, cercetării și punerii în valoare de către specialiștii în domeniul arheologiei.

## **4. Evoluția statutului administrativ, militar, funcțional al localității**

*Statutul administrativ* al localității Grămești a trecut de la stadiul de *cătun - sat* - apoi *comună rurală - comună*. Restul satelor componente ale comunei, cu excepția satului Bălinești, care a avut și statut de comună, au rămas astăzi cu statutul de sat.

Din punct de vedere al *statutului militar*, comuna nu a avut un rol important, menționat în documente istorice ca atare, cu toate că fiii comunei au participat la toate războaiele de la sf. Sec. XIX - înc. Sec. XX.

Din punct de vedere *funcțional*, comuna cât și cele 5 sate componente au avut predominant activitatea de *agricultură* și de *creștere a animalelor* (vite, oi și porci), având în vedere că în sec. XVIII și XIX, satele erau formate din grupuri răzlețe de case, în lungul drumurilor secundare, după începutul sec. XX structura acestora devenind ceva mai ordonată, nu foarte densă, păstrând suprafețe mari de fânețe, pajiști și livezi și terenuri cu culturi agricole în vatra satelor.

De asemenea, *exploatarea pădurilor/lemnului* a determinat o bună parte a ocupațiilor populației.

O mică industrie casnică pot fi considerate cele 2 prese de ulei/oloiernițe, una în **Grămești** și alta în **Bălinești** și morile de apă.

Centre de producție de olărie sunt menționate satul **Rudești (1910)**, cu ceramică neagra și roșie și **Bălinești (1940-1944)**.

În prima parte a sec. XX, se înființează unități comerciale mai puternice - la **Grămești** - Cooperativa Regională Agricolă "Trezirea" iar la **Bălinești** - "Izbânda", în anii **1925-1926**, activitatea comercială fiind susținută și de înființarea Bancii Populare "Prevederea" în **1907**.



## 5. Evoluția structurii etnice și apartenenței religioase a populației.

Structura etnică a populației comunei este formată majoritar din locuitori de etnie română, în decursul istoriei nefiind menționată o altă etnie pe teritoriul actual al comunei; datele de la ultimul **Recensământ al populației (2011)** menționează la o populație de **3032 de locuitori** procentele de 98,45% *români*, 1,32% *etnie necunoscută* (în scădere față de numărul de 3101 locuitori la Recensământul populației din 2002).

Din punct de vedere confesional, majoritatea locuitorilor sunt de *religie ortodoxă* (96,93%), *penticostală* (1,06%), *confesiune necunoscută* (1,55%).

## 6. Evoluția ocupațiilor populației

Este important de menționat despre primele ocupații ale locuitorilor acestei zone faptul că erau *agricultura și creșterea animalelor*.

Meșteșugurile se dezvoltă odată cu trecerea timpului, fiind vorba despre *prelucrarea lemnului, a lutului* (olarii de la Rudești și Bălinești), *rotari, potcovari*, meșteșugurile dispărând odată cu dispariția diferitelor ocupații tradiționale din agricultură.

În prezent există o unitate de prelucrare a laptelui, o unitate de producere a pâinii dar se dezvoltă și comerțul la nivel local.

Suprafața fânețelor și pășunilor a rămas importantă și astăzi, ceea ce a dus la menținerea ocupației de *creștere a animalelor*.

*Pomicultura, agricultura* (cultivarea cerealelor, a sfecei și cartofului), *prelucrarea lemnului* se păstrează în continuare ca și ocupații.

## 7. Evoluția teritoriului administrativ și intravilan

**Comuna Grămești** este situată la 47°54'30" latitudine N și la 26°08' 15" longitudine E, fiind amplasată în NE județului Suceava, la limita cu județul Botoșani, la o distanță de 62km de municipiul Suceava, 9 km de orașul Siret și 35 km de municipiul Rădăuți.

*Satele* comunei *Grămești* s-au dezvoltat din *nucleele alcătuite din mici grupuri de case*, (prezente în redactarea grafică din hărțile campaniilor militare austriece de la sfârșitul sec. XVIII) aflate pe terasele râului Siret, deoarece amplasarea localităților între dealurile subcarpatice, nu a permis o dezvoltare a țesutului urban pe mai multe ulițe paralele sau cu o densitate mai mare a construcțiilor ci o dezvoltare în lungul drumurilor, din care se desprind mici fundături perpendiculare.

Evoluția teritoriului localității a fost de la câteva nuclee de case amplasate pe malul drept al Siretului (sec. XVIII) la dezvoltarea unor zone în lungul drumurilor secundare



(Rudești, Bălinești sau Botoșenița Mică), satele comunei fiind amplasate la distanță de drumul principal care lega Suceava de Siret.

La începutul sec. XX (**1900**), în conformitate cu datele din *Marele Dicționar Geografic al României (vol.I ,vol.III)* realizat de George Ioan Lahovari, *suprafața comunei actuale este de fapt alcătuită din suprafața a 2 comune - Grămești și Bălinești.*

**"Comuna rurală Grămești - 1380 ha 66 arii** pamânt sătesc, **1944 ha 93 arii** câmp, **365 ha 96 arii** pădure, proprietate mosieri, iazuri și vii.

**Comuna rurală Bălinești - „ așezare bunișoară, cu grădine și livezi”, 438ha 21 arii** ale sătenilor, **443 ha 95 arii** câmp, **455 ha** pădure(fag și stejar)."

**Suprafața actuală a comunei** este de **3727 ha** din care 70% terenuri agricole și 12, 6% păduri și vegetație silvică.

#### **Drumuri - naționale, județene, comunale:**

Din punct de vedere al conexiunilor în teritoriu, comuna poate fi considerată izolată în arealul sucevean, localitățile de pe malul drept al râului Siret fiind numai indirect legate în istorie de drumurile comerciale care legau Marea Baltică cu Dunărea și Marea Neagră.

Astăzi DJ 291A este drumul principal care face legătura între Grămești spre S prin Bălinești cu Suceava și DC36, 36A, 35A și 35B sunt drumuri secundare, ce fac legătura între toate satele comunei.

**Căi ferate** - gările din Dornești și Suceava sunt cele mai apropiate de comună, având în vedere că orașul Siret, deși are 2 gări, nu este în circuitul feroviar actual.

### **8. Evoluția reglementărilor edilitare și urbanistice**

În documentele istorice, nu sunt menționate reglementări specifice edilitare sau urbanistice, probabil datorită reliefului și amplasamentului satelor componente, amplasament care nu a beneficiat de reglementări (ex. precum cele incluse în sec. XIX în Regulamentul Organic).

În prezent , satele sunt racordate la rețeaua națională de electricitate.



## 9. Evoluția tramei stradale și a parcelarului

### 9.1. Tipologia așezării:

Definite prin existența unui **tip de sat răsfirat**, satele comunei au avut **o configurare ulterioară liniară a așezărilor, de o parte și de alta a drumului**, completat de unele zone minore ca și suprafață **de tip neregulat**.

*Tipologia așezărilor este compusă din arii/zone de tip continuu, regulat, linear, în lungul drumul principal și al drumuri/fundături secundare, perpendiculare pe drumul principal.*

În evoluția istorică studiată pe hărțile militare austriece, începând cu sfârșitul sec. XVIII și continuând în sec. XIX, satele s-au dezvoltat pornind de la mici nuclee de gospodărie, amplasate în proximitatea unui drum principal sau pe văile de pârâuri și drumuri secundare, mai puțin pe pantele dealurilor.

**9.1.1. Grămești** (reședința de comună) - este o așezare dezvoltată parțial în lungul axei drumului principal de la Suceava către orașul Siret și o dezvoltare majoră, vernaculară a 2 străzi paralele cu cursul de apă Pârâul Mare, din care se desprind unele ramificații secundare scurte, perpendiculare.

Ramificațiile secundare au un traseu sinuos și fac legătura cu zona de deal (tramă stradală adaptată configurației terenului) sau cu valea cursului de apă.

**9.1.2. Bălinești** - este o așezare dezvoltată pe aceeași axă a drumului principal Suceava - Siret, în continuarea satului Grămești, cu zone configurate pe traseul vernacular al unor străzi secundare, către malul drept al râului Siret, cu o legătură către SV (către satul Verbia).

**9.1.3. Botoșanița Mică** - localitate dezvoltată vernacular - o parte în lungul drumului secundar de legătură cu satul Verbia și paralel cu pârâul Verehia iar o altă parte formată dintr-o rețea vernaculară de străzi de mici dimensiuni, pe care sunt amplasate risipit, gospodăriile.

**9.1.4. Rudești** - o așezare de foarte mici dimensiuni, dezvoltată în lungul unui drum secundar, perpendicular pe drumul de legătură cu Grămești și pe traseul Pârâului Mare.

**9.1.5. Verbia** - așezare de asemenea de mici dimensiuni, cu gospodării amplasate în lungul drumului dinspre Bălinești către Botoșanița Mică dar și risipite către pădure.

### 9.2. Morfologia parcelarului:

Este alcătuită majoritar din zone unde sistemul de parcele este înșiruit, cu pauze între grupuri de parcele având forme dreptunghiulare, amplasate cu latura lungă către stradă în frontul unui drum principal și al unor drumuri secundare paralele - (1) completat de



*pachete de loturi cu forme geometrice neregulate , suprafețe diferențiate ,amplasate pe un sistem de străzi vernacular,către zona de pante a dealurilor - (2).*

### **9.3. Structura fronturilor construite:**

*Este o structura liberă ce păstrează o relativă aliniere, cu casele retrase în general uniform de la aliniament,atât în lungul drumului principal cât și al străzilor secundare;* Strada principală a localităților comunei are în general un traseu linear, unele dintre drumurile secundare au un traseu sinuos, scurt, adaptat terenului, elementelor naturale de relief - ceea ce conduce la diferențe în constituirea fronturilor la acele străzi.

Tipologia locuirii - structura și funcțiile gospodăriei, conform cu studiile incluse în "Atlasul etnografic al României - Habitat" pentru comuna Grămești, atestă *gospodării permanente dispersate în moșia satului*, unde relația dintre locuințele din sat și construcțiile din hotarul satului indică *locuire permanentă în hotar*.

*Amplasarea clădirii de locuit pe parcelă: curtea gospodăriei este simplă, amplasarea locuinței se face în general cu latura lungă către stradă* (existând mai multe clădiri de locuit pe parcelă dar și 1clădire anexă) unele dintre clădiri fiind însă amplasate cu fațada scurtă la stradă.

Clădirile anexe sunt amplasate perpendicular pe clădirea de locuit, cu latura scurtă la stradă sau pe latura posterioară a curții, paralele cu clădirea de locuit, cu latura lungă către stradă.

În general *clădirea de locuit este retrasă de la aliniament*, zona liberă către stradă fiind rezervată unei grădini mici sau unei curți cu iarbă.

Fronturile au o imagine de peisaj natural, datorită *alternanței dintre parcelele cu construcții și parcelele cu livezi sau fânețe*.

### **9.4. Loturile/Parcelele:**

Parcelele sunt de mai multe tipuri

- parcele cu *forme regulate, dreptunghiulare, orientate cu latura lungă către stradă, având suprafețe diferite în lungul drumului principal, în funcție de apropierea de zona de deal, cu pante*(1)

cât și

- parcele cu *forme geometrice neregulate, cu suprafețe variate, urmărind înscrierea în curbele de nivel ale terenului și traseul sinuos al drumurilor secundare*(2).

Această tipologie a parcelelor se păstrează în toate satele ce alcătuiesc comuna.

Dispunerea celor 2 componente ale lotului - *curtea principală și grădina* - este diversă, se înșiruie în adâncime iar clădirea de locuit are în general o singură anexă; amplasarea clădirii principale pe parcelă - clădirea de locuit, se face distanțat față de aliniament.



Chiar și în frontul drumului principal, se poate observa o alternanță între parcele cu clădiri de locuit și o clădire anexă cu parcele fără construcții, ocupate cu livezi/grădini/fânețe.

Spatele curților gospodăriilor se continuă cu terenuri de suprafețe mari pentru culturi de cereale (porumb, grâu) sau livezi.

În satele cu structura vernaculară a țesutului (satul Botoșenița Mică, Verbia) există alternanța zonelor de pădure sau fâneată cu parcele construite, fără un front structurat și aliniat.

## **10. Evoluția fondului construit; tipologia și caracteristicile acestuia, amenajări.**

Arhitectura tradițională din comună este specifică arealului etnocultural bucovinean-casele de formă dreptunghiulară ridicate la începutul sec. XIX, cele mai simple, erau alcătuite din 2 camere, ulterior evoluând la 3 camere - tindă centrală cu câte o cameră în lateral. Raportul dintre laturile casei sunt în general de 3/2

Înălțimea clădirilor de locuit este mică (2,00-2,20m), parter, acoperișul caselor este înalt, în 2 sau 4 ape cu prelungirea streșinii iar această volumetrie se păstrează până la mijlocul sec. XX.

Materialele utilizate pentru învelitori erau șindrila/dranița, ulterior țigla și tabla iar pentru construcția propriuzisă soclul era mic, din bolovani de râu iar pereții erau din lemn - bârne tencuite.

Un element arhitectural caracteristic este *foisorul*, care poate fi cu 1 nivel (amplasat central sau lateral) și cu 2 nivele (amplasat central). *Prispa* poate fi pe 3 laturi, neingrădită, cu pământ bătut și stâlpi din lemn simpli sau cu prispă podită cu scânduri, balustradă și stâlpi din lemn.

Aspectul exterior specific zonei include fațadele cu fond de tencuială colorată, cu decor vertical de colț sau decor vertical între goluri, ancadramente la ferestre, decor orizontal sub streșini sau decor în panouri cu elemente florale stilizate pe fondul pereților, realizate din tencuială, stâlpi și pazii din lemn prelucrate dantelat.

Interioarele erau văruite, cu culoarea albăstruie iar pardoselile erau din pământ sau lemn.

*Tipologia gospodăriilor permanente* era compusă din *clădirea de locuit*, cu curtea simplă către stradă și *clădirile anexă*, necesare pentru o funcționalitate optimă a gospodăriei: *grajd*, *cuhnie/bucătărie de vară* completate uneori și de *șopron* (pt. *caruță și unelte*) și *magazie*.

Orientarea generală a casei se făcea cu fațada principală, cea pe care se afla intrarea, spre Sud sau E.

Clădirile școlilor au fost modernizate, păstrând unele din elementele de volumetrie și decorație exterioară caracteristice epocii lor de construcție - *sfârșitul sec. XIX*.



Clădirile de cult sunt cele mai importante elemente de reper în silueta localităților principale ale comunei – *Bălinești, Grămești*.

### **11. Operațiuni urbanistice importante (parcelari, demolări, trasări de artere de circulație noi, lucrări hidrotehnice, amenajări de suprafețe plantate, etc).**

Comuna nu a beneficiat de operațiuni urbanistice importante, singura operațiune ce poate fi menționată fiind împrăștierea de la sfârșitul sec. XIX, pe moșia statului și pe moșiile proprietarilor din Grămești și Bălinești.

### **12. Concluzii referitoare la vechimea construcțiilor și amenajărilor urbane (străzi, piețe, plantații) și la evoluția urbanistică a localității.**

Structura urbana a localității resedință a comunei s-a dezvoltat în lungul axei reprezentată de un drum principal, paralel cu apa Pârâului Mare (Grămești), strada pe care se află și clădirile cu funcțiune administrativă, educațională și culturală (Primarie, Școala, Cămin Cultural, Biserici).

Tipologia de dezvoltare a structurilor rurale în Moldova nu a condus la configurarea unor spații publice de tip piață, ceea ce se întâmplă și în cazul satelor comunei Grămești (mai ales că ultimul sat înființat, satul Verbia, ca și Rudești, chiar Botoșenița Mică sunt localități de dimensiuni reduse și dezvoltate în lungul unor drumuri secundare).

Specificul acestor localități rurale nu include alte amenajări de spații publice, în jurul bisericilor fiind însă spații care este important să fie amenajate ca și spații publice (ex.biserica din Bălinești se afla în mijlocul curții logofătului Tăutu).

Majoritatea construcțiilor de locuit existente datează din începutul - mijlocul sec. XX, ca elemente de patrimoniu local ce ar trebui prezervat existând câteva clădiri de locuit tradiționale ce se constituie într-un peisaj arhitectural rural specific zonei.

Cele mai vechi și semnificative construcții din comună sunt *bisericile* (sec.XV, XVIII) și *clădirile școlilor* (sec. XIX- inc.sec. XX).

## **III. IDENTIFICAREA VALORILOR DE PATRIMONIU CONSTRUIT**

### **1. Identificarea construcțiilor valoroase**

***Lista Monumentelor Istorice (LMI) 2015*** include *ansambluri și monumente de arhitectura (II)*.



Numărul obiectivelor înscrise în **LMI 2015 Județul Suceava:**

**3 monumente de arhitectură** (2 de categoria A importanță națională: **SV-II-m-A-05493, Biserica „Sf. Nicolae”, sat Bălinești, sec. XV; SV-II-m-A-05636, Biserica de lemn „Adormirea Maicii Domnului”, sat Rudești, sec. XVIII** 1 de categoria B, importanță locală: **SV-II-m-B-05635, Biserica de lemn „Sf. Dumitru”, sat Rudești, sec. XVIII.**

#### **TOTAL OBIECTIVE CLASATE: 3 obiective**

În afara acestor obiective, monumente și ansambluri de arhitectură, pe teritoriul comunei se mai află și *monumente memoriale și funerare* (monumente ale eroilor, cruci de piatră, sec. XVIII- XIX, troițe) precum și clădiri cu arhitectură tradițională, care necesită protecție prin măsurile prevăzute în cadrul RLU aferent PUG.

## **2. Identificarea amenajărilor valoroase**

Din punct de vedere al amenajărilor spațiilor publice nu pot fi identificate zone cu o valoare deosebită în nici unul din satele componente ale comunei.

## **3. Identificarea spațiilor și perspectivelor valoroase**

Deși spațiile din cadrul satelor comunei nu pot fi încadrate la spații cu valoare urbană sau arhitecturală, perspective cu valoare din punct de vedere al peisajului natural și antropoc pot fi identificate pe *drumurile de acces cât și zonele înconjurătoare ale bisericilor, peisajul natural înconjurător (al satelor comunei.)*

## **4. Date semnificative referitoare la construcții și amenajări**

Cea mai semnificativă dată istorică este cea a ridicării curții logofătului Ioan Tăutu cât și cea a construirii bisericii din Bălinești - **sec. XV**

Referitor la fondul construit al locuințelor și gospodăriilor , poate fi menționată perioada de **sfârșit sec. XIX- început sec. XX** pentru cele câteva clădiri cu arhitectură valoroasă care se mai păstrează.

## **5. Concluzii referitoare la elementele care necesită protecție și la natura acestora.**

Elementele care necesită protecție sunt:

- parcelele și drumurile de acces către **biserici** (clasate sau nu)
- unele clădiri specifice **fondului traditional construit** (cu propunerea de protejare a celor câteva clădiri de locuit tradiționale, cu anexe sau gospodării)
- contextul păstrării **structurii actuale a tesutului urban,**



- **peisajul natural si antropic** (drumurile de acces către satele Rudești, Grămești, Verbia).

În cadrul Regulamentului Local de Urbanism (RLU) al PUG comuna Grămești se va preciza modul de inserare al unor posibile construcții noi, în special prin păstrarea unei scări volumetrice adaptate la volumetria tradițională existentă în vecinătatea acestora și a unei modalități de amplasare față de aliniamentul străzilor, care să fie în concordanță cu tipologia construcțiilor existente, specifică în fiecare din cele 5 sate care compun comuna.

#### **IV. DEFINIREA ȘI DELIMITAREA ZONELOR DE PROTECȚIE (ZP) ȘI A ZONELOR CONSTRUITE PROTEJATE (ZCP)**

Definirea *Zonelor de protecție ale monumentelor* (ZP) incluse în LMI 2015, se realizează pentru clădirile sau ansamblurile monument istoric aflate într-o poziție singulară sau amplasate în zone fără valoare arhitecturală sau urbană din cadrul localității.

Aceste ***Zone de protecție ale monumentelor (ZP)*** sunt constituite din *suprafața de teren în care acțiunea factorilor naturali și antropici poate avea un impact negativ direct asupra monumentelor*, cu următoarele efecte:

- distrugerea bunurilor construite ce constituie elementul de patrimoniu
- degradarea peisajului înconjurător al acestuia
- împiedicarea percepției bunului (alterarea perspectivelor de la sau către elementul de patrimoniu construit).

##### ***Zone construite protejate (ZCP)***

*Zonele Construite Protejate (ZCP)*, pot fi delimitate în funcție de specificitatea fiecărei localități-în vederea punerii în valoare a elementelor caracteristice în cadrul procesului de dezvoltare propus pentru localitate.

Calitățile țesutului urban și analiza calităților generale ale fondului construit ***nu au condus la concluzia existenței unor valori ce pot fi grupate într-o zonă construită protejată***, protecția urmând să se realizeze pentru obiective individuale, delimitate ca suprafețe, pe limite de parcele, prin Zonele lor de Protecție stabilite.



## **V. CONCLUZII ALE STUDIULUI ISTORIC ÎN VEDEREA PĂSTRĂRII ȘI PUNERII ÎN VALOARE A PATRIMONIULUI CONSTRUIT ȘI DELIMITAREA ZONELOR CONSTRUITE PROTEJATE**

### ***Măsuri prioritare de intervenție la nivelul PUG comuna Grămești:***

- obligativitatea conservării calității perspectivelor către elementele definitorii ale siluetei localității (către biserici, către pantele dealurilor înconjurătoare ale localității) - măsură necesară pentru conservarea peisajului natural și antropic valoros ce imprimă caracterul localității.
- reglementări stricte pentru păstrarea elementelor naturale din zona limitrofă a monumentelor istorice și refacerea peisajului component al ansamblului (ex. biserica din Bălinești, biserica din Rudești)
- obligativitatea păstrării regimului de înălțime caracteristic fronturilor de construcții tradiționale, fără inserții volumetrice majore și păstrând retragerea caracteristică față de aliniament și orientarea clădirilor.
- intervențiile asupra clădirilor cu arhitectură valoroasă (atât asupra volumetriei cât și la fațade, învelitoare, anexe gospodărești) vor păstra (sau după caz) se va reveni/reface prin aceste intervenții arhitectura inițială, vor contribui la refacerea elementelor de arhitectură caracteristice zonei cât și la evitarea utilizării materialelor de finisaj ce nu sunt adecvate din punct de vedere calitativ cât și coloristic (interdicția de a folosi culori stridente, texturi de materiale neadecvate specificului zonei).
- arhitectura clădirilor noi/inserții de arhitectură propuse, va respecta caracterul arhitectural al frontului străzii (mai ales că specificul satelor este de *sate desfășurate în lungul drumului dar cu un front discontinuu*, în care clădirile alternează cu zone mari de verde/livezi, fînețe - deci au un front important din punct de vedere al imaginii pentru căile de comunicație din zonă), înscriindu-se în scara definită de fondul construit existent, urmărindu-se în același timp și modalitatea de amplasare a noilor clădirilor de locuit în front (distanța față de aliniament, orientare a fațadelor clădirii, amplasarea față de clădirile existente pe parcelă).



- păstrarea și reabilitarea unor clădiri anexă vechi, refuncționalizate ca locuințe, va fi luată în considerare înainte de opțiunea unei construcții noi, pentru păstrarea în cât mai mare măsură a specificului satelor.

Întocmit

**Arh. Catalina Dana Preda**

**Specialist Ministerul Culturii si Cultelor**



# FIȘA ISTORICĂ A LOCALITĂȚII COMUNA GRĂMEȘTI, JUD. SUCEAVA

atașată PUG



In conformitate cu

**METODOLOGIA PRIVIND CADRUL CONTINUT AL STUDIILOR ISTORICE DE  
FUNDAMENTARE A DOCUMENTATIILOR DE URBANISM**

**Elaborator: arh. Catalina Dana Preda, Specialist MCC**

## **I. TERITORIUL ADMINISTRATIV**

### **1. Forma actuală din data/actul normativ:**

- localitatea are statut de *comună*, conform Legii 2/16 februarie 1968 privind organizarea administrativa a teritoriului Romaniei.
- apartenența la Județul Suceava este conform Legii 2/1968 privind organizarea administrativa (delimitarea actuala a teritoriului administrativ fiind conf.PUG comuna Grămești).

### **2. Situatii anterioare formei actuale:**

- ***sat*** în ocolul Berhometele, ținutul Sucevei (**1774, 1803, 1832** - înglobează ***satul Mânigeni***)
- ***comună rurală*** (**1864** - cu satele Botoșenița, Rudești, Verpole); ***Bălinești*** este comună separată
- ***comună***, cu satul ***Grămești*** reședință de comună



### 3. Unitati administrative din care a facut parte teritoriul administrativ actual:

- localitate rurala, *sat* - **prima mențiune documentară** este din anul **1430** ("satul lui Grama" din timpul domnitorului Alexandru cel Bun).
  - *sat* - **între anii 1840-1864** (alături de satele *Bălinești, Botoșenița Mică/Tacu și Rudești*, sate independente cu ștampilă proprie, din *ocolul Berhometele, Ținutul Sucevei*)
  - *comună rurală* - **1864-1875** (centru de comună cu satele *Rudești, Verpole* din *plasa Berhometele, județul Dorohoi*)
  - **1875-1887** - comunele **Grămești și Zamostea** sunt reunite la comuna **Bălinești**, din *plasa Berhometele - Coșula, județul Dorohoi*
  - **1887-1904** - comuna **Grămești** este reînființată, face parte din aceeași plasă, din anul **1904** aparține de *plasa Zamostea, județul Dorohoi*
  - **1908 – 1929** comuna **Grămești** (cu satele *Bălinești, Botoșenița Mică/Tacu, Rudești, Mânigeni, Verpole* aparțin de *plasa Siret* a județului Dorohoi până în **1911** când revine la plasa Berhometele iar în **1925** pierde satul *Verpole*, care trece ca sat component al comunei urbane Siret.
- În **1929** se desființează ca și comună, fiind înglobată la *Bălinești* până în anul **1931** când redevine *comună*, cuprinzând satele *Bălinești, Botoșenița Mică/Tacu, Mânigeni, Rudești* din *plasa Siret, județul Dorohoi, Ținutul Sucevei* până în **1941**.
- În **1941** trece la *plasa Logofăt Tăutul, Județul Dorohoi, Ținut Suceava*.
- Prin Decretul MDI din **1945** trece la *plasa Mihăileni, județul Dorohoi* până în **1950** când comuna Bălinești se desființează și comuna **Grămești** (ca reședință de comună) va face parte din *raionul Rădăuți, regiunea Suceava*
- În **1968** va face parte ca și comună din *județul Suceava* reînființat .

### 4. Denumiri succesive ale unitatii administrative (limba romana, alte limbi):

**Crămești (1492), Gremești (1774), Gremesty (1790), Gremeștii (1835), Grimeștii (1874), Kremest (1875), Grămești.**

Satele componente au avut și ele denumiri diferite succesive, după cum urmează:

- **Bălilești (1774), Balelești (1830), Balineștii (1865), Bălăneștii (1843), Bălineștii (1848).**
- **Botoschinițe (1790), Botoșănița (1803), Botușenița(1832), Tacul (1861), Botoșenița Mică (1950)**
- **Rudestie, Rudești**
- **Werite (1790), Verbia (1790), Verechia (1932), Verechea (1941), Virchia (1963), Verbia (1950).**



## 5. Fapte istorice notorii in teritoriul administrativ:

Un eveniment important în teritoriul administrativ al comunei a fost trasarea graniței cu Bucovina – “cordonul” – în anul **1775**, prin care Botoșenița a fost divizată în 2 sate – Botoșenița Mare ce a rămas în Bucovina austro-ungară și *Botoșenița Mică*, parte din comuna Grămești (ce făcea parte din districtul Moldova).

În toate războaiele de la sfârșitul sec. XIX (1877) până în cele din sec. XX (1914-1918, 1940-1944), tinerii din Grămești participă în număr de 572 de persoane, după anul 2000 în comună fiind ridicate monumente comemorative.

## 6. Drumuri istorice, vaduri, poduri:

Așezare aflată în dreapta râului Siret, a fost o localitate legată indirect de *drumurile comerciale* ce legau Marea Baltică de Dunăre și Marea Neagră sau mai departe de Marea Mediterană.

Legătura cu fosta capitală a județului Dorohoi (Dorohoi) din perioada interbelică se făcea fie prin vadurile Siretului în timpul verii când apele secau sau pe podul peste râul Siret, *Zamostea – Talpa* (acesta fiind distrus în timpul războiului), *podul Zvoriștea – Vârful Câmpului* sau astăzi podul din zona barajului Rogojești.

## 7. Data construirii căilor ferate, stațiilor C.F.R.

Gărilor cele mai apropiate sunt cele din *Dornești* și *Suceava*, având în vedere că orașul Siret, are în prezent 2 gări dar trenul nu mai circulă pe această rută.

Calea ferată ce lega *Cernăuțiul (Cernowitz)* de *Suceava* a fost finalizată în **1869** de către o companie austro-ungară LCJE, pe traseul acesteia regăsindu-se și *gara din Dornești*.

## 8. Monumente istorice/ pozitie lista /categoria:

***Lista Monumentelor Istorice (LMI 2015) - Judetul Suceava***

### **3 monumente de arhitectură**

- 2 monumente de categoria A, importanță națională: **SV-II-m-A-05493, Biserica „Sf. Nicolae”, sat Bălinești, sec. XV;**

**SV-II-m-A-05636, Biserica de lemn „Adormirea Maicii Domnului”, sat Rudești, sec. XVIII**

- 1 monument de categoria B, importanță locală: **SV-II-m-B-05635, Biserica de lemn „Sf. Dumitru”, sat Rudești, sec. XVIII.**



## 9. Situri arheologice declarate zone de interes prioritar

Pe teritoriul acestei comune există **1 sit arheologic** repertoriat, înscris în **Lista Monumentelor Istorice 2015 - SV-I-s-A 05397 Ruinele curții logofătului Ioan Tăutu, sat Bălinești, com. Grămești, la 80m la E de biserica Sf. Nicolae, sec. XV-XVI.**

În Repertoriul Arheologic Național (RAN) - județul Suceava, sunt menționate 2 poziții **RAN 148934.01 și RAN 148934.02 - Ruinele curții logofătului Ioan Tăutu, sat Bălinești, com. Grămești și Biserica "Sf. Nicolae", sat Bălinești, com. Grămești.**

Puncte de interes arheologic, menționate în monografia comunei sunt "Dealul Zbârului" (între Rudești și Mânigeni) dar și zona Bălinești - Verbia.

Cercetări arheologice s-au desfășurat în decursul timpului în mai multe zone ale comunei, pe Dealul Cudrina (fiind descoperite materiale neolitice), pe terenul Peste Codru s-au găsit numeroase fragmente ceramice din cultura Cucuteni, pe platoul La Tăietură (între Grămești și Gropeni, în hotar cu satul Rudești) și urme de locuțe cucutiene pe platoul Dumbrava din Botoșenița Mică (Tacu).

## 10. Alte construcții cu valoare istorică locală:

Între construcțiile cu valoare istorică trebuie adăugate Clopotnița bisericii "Sf.Dumitru" din Rudești (1943), ridicată de către Alice Stârcea în memoria fiului său căzut în cel de Al Doilea Război Mondial, biserica "Cuvioasa Parascheva" din Botoșenița Mică(1932), biserica "Sf. Nicolae" din Grămești (1928-1946).

Pentru a putea păstra imaginea satelor, sunt de menționat câteva gospodării, clădiri de locuit și anexe gospodărești (din lemn) care pot fi reabilitate și puse în valoare întrucât mai păstrează tipologia de locuire și decorul tradițional al fațadelor , modul de amplasare pe parcelă și care pot alcătui o bază documentară în vederea realizării și inserării de construcții noi pe viitor.

Trebuie menționat faptul că în specificul acestor sate este și amplasarea de fântâni la limita de proprietate sau chiar pe domeniul public, element ce este necesar a fi păstrat și pus în valoare.

## 11. Denumiri istorice în localități:

Nu sunt cunoscute.

## 12. Distrugerii ale localităților/construcțiilor (incendii, cutremure, inundații, asedii, s.a.)



Vetrele satelor ce aparțin comunei Grămești s-au deplasat în decursul timpului, pornind de la o *așezare în apropierea cursurilor de apă* (râul Siret cu afluenții săi Pârâul Mare, Pârâul Codru sau Poieni și Verechia) urmată de o *amplasare la baza dealurilor* sau platourilor relativ plane din zonă, în urma unor posibile inundații sau expunerea la diferite confruntări militare (în perioada sec. XVI).

### **13. Operațiuni urbanistice de amploare care s-au desfășurat în localități:**

Nu este cazul, relieful și tipul de amplasare a localităților nu a permis desfășurarea unor astfel de operațiuni.

### **14. Cartiere istorice / părți istorice din localități:**

În cadrul localităților se regăsesc denumiri ale primelor zone de stabilire a locuitorilor ce pot fi considerate părți istorice – “coturile”- Coșovenilor, Ticulenilor sau părți denumite după configurația sau caracteristicile locurilor – În Deal, În Vale, La Cruce, Pe Luncă sau cele ce marchează un anumit aliniament de gospodării – La Rupturi, La Iaz, pe Coastă, La Spin.

Sunt denumiri de locuri care marchează puncte de reper sau prezența/absența pădurii – Cudrina, La Dumbravă, La Bolohani sau Fântâna lui Stoian, Moara Tăutului, s.a.

### **15. Obiective turistice ale localității:**

Principalele monumente sunt bisericile satelor dar monumentul emblematic al zonei, este biserica “Sf. Nicolae” din Bălinești , ridicată în anul **1499** de către logofătul Ioan Tăutu, cu minunate fresce și elemente de piatră – ancadrame și portale gotice.



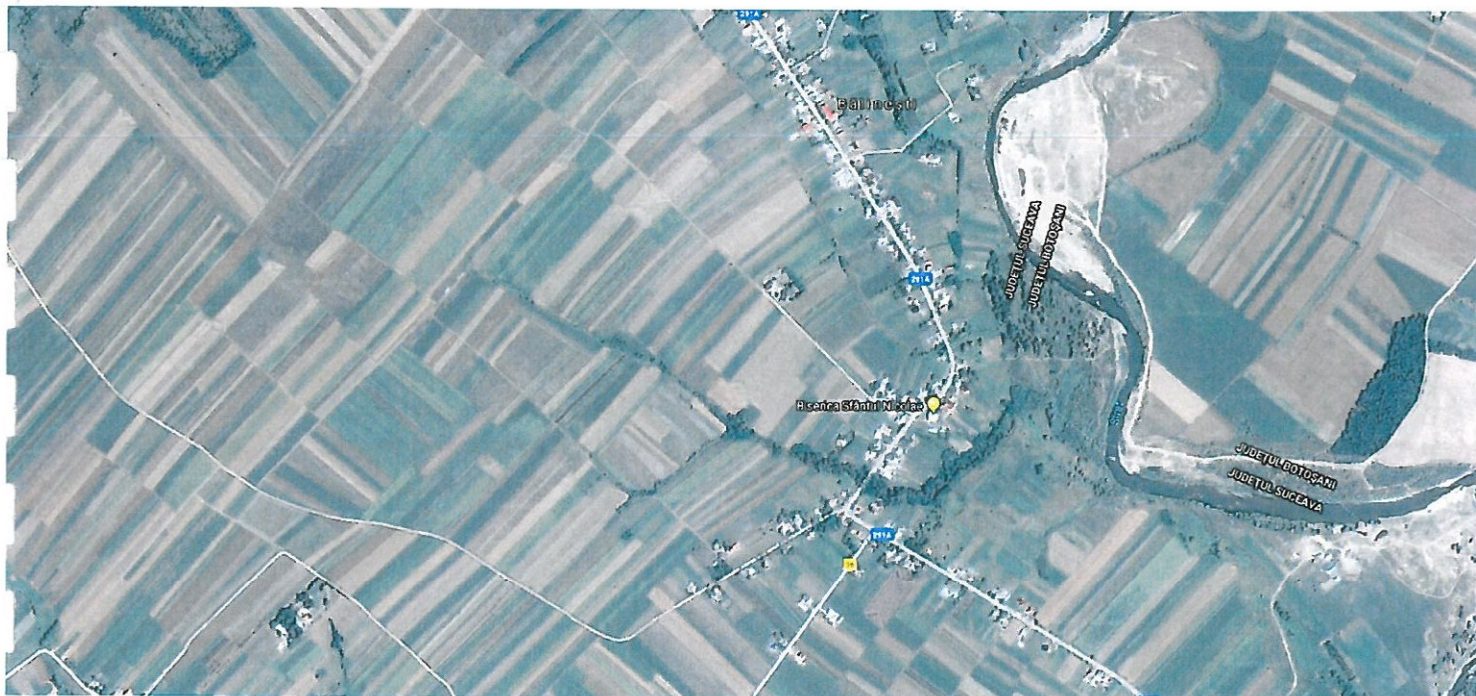


### Balnesti

Cod LMI – SV-II-m-A-05493 – Biserica Sf. Nicolae – sat Balnesti, comuna Gramesti

Ruinele curții logofatu Ioan Tautu

Cod LMI – SV-I-s-A-05397 – Ruinele curții logofatu Ioan Tautu – la 80 m E de Biserica Sf. Nicolae – sat Balnesti, comuna Gramesti



### Rudesti

Cod LMI – SV-II-m-B-05635 – Biserica de lemn Sf. Dumitru – sat Rudesti, comuna Gramesti

Cod LMI – SV-II-m-A-05636 – Biserica de lemn Adormirea Maicii Domnului – sat Rudesti, comuna Gramesti





## FIȘA obiectiv clasat

Sat **BĂLINEȘTI**, comuna **GRĂMEȘTI**, jud. **SUCEAVA**

Atașată PUG

**BISERICA "SF. NICOLAE"**

**LMI 2015 (SV-II-m-A-05493, Biserica „Sf. Nicolae”, sat Bălinești, sec. XV)**



### I. TERITORIUL ADMINISTRATIV

#### 1. Forma actuala din data/actul normativ:

În decursul timpului, localitatea Bălinești a fost sat independent, apoi a făcut parte din comuna Grămești, a fost comună de sine stătătoare (până în anul 1950), forma actuală păstrându-se din acel an când a fost inclus între satele componente ale comunei Grămești.

#### 2. Situatii anterioare formei actuale:

**Bălinești – sat** (15 martie **1490**, hrisov emis de către domnitorul Ștefan cel Mare), **sat Bălilești (1781)**, moșia mănăstirii Văratec (Episcopia Rădăuților), **1831** ("moșia sfintei Mănăstiri Varatica" cu 67 de birnici și 34 scutiți), **Bălinești (1864) - sat** aparținător de comuna Zamostea, Ținutul Sucevei, **1875-1887** - comunele **Grămești și Zamostea** sunt reunite la **comuna Bălinești**, din *plasa Berhometele - Coșula, județul Dorohoi*, **1908 – 1929** comuna **Grămești** (cu satele *Bălinești, Botoșenița Mică/Tacu, Rudești, Mânigeni, Verpole*) aparține de *plasa Siret* a județului Dorohoi până în **1911** când revine la plasa Berhometele.

**1929** se desființează Grămești ca și comună, fiind înglobată la **Bălinești** până în anul **1931** când redevine *comună*, cuprinzând satele *Bălinești, Botoșenița Mică/Tacu, Mânigeni, Rudești* din *plasa Siret, județul Dorohoi, Ținutul Sucevei* până în **1941**. În anul **1950** comuna Bălinești se desființează, rămânând cu statutul de **sat**.

#### 3. Unități administrative din care a făcut parte teritoriul administrativ actual

În decursul timpului, localitatea a făcut parte din județul Dorohoi, plasa Berhometele, plasa Berhometele - Coșula, plasa Zamostea, plasa Siret, plasa Logofat Tăutul, Plasa Mihăileni – toate aparținând de județul Dorohoi, Ținutul Suceava apoi a făcut parte din regiunea Suceava raionul Rădăuți și în final din județul Suceava.

#### 4. Denumiri succesive ale unitatii administrative (limba romana, alte limbi):

**Bălilești (1774), Balelești (1830), Balineștii (1865), Bălăneștii (1843), Bălineștii (1848).**



## **5. Fapte istorice notorii in teritoriul administrativ:**

Fapte istorice notorii sunt legate numai de viața ctitorului acestei biserici, logofătul Ioan Tăutu, remarcabil diplomat în timpul domniei lui Ștefan cel mare dar și al lui Bogdan al III-lea, urmașul direct al lui Ștefan cel Mare în scaunul Moldovei.

Pe teritoriul satului nu au avut loc evenimente istorice însemnate (este menționat totuși faptul că la una din invaziile turcești din Moldova, turcii au făcut din biserica aceasta magazie și aăpost pentru caii de luptă, fiind refăcut acoperișul în anul 1721 iar din 1899 fiind luată în grijă de Departamentul pentru Monumente Istorice.

## **6. Drumuri istorice, vaduri, poduri**

Fiind amplasat în dreapta râului Siret, satul era indirect legat de marile drumuri comerciale ce legau NV Europei (Marea Baltica) de Sudul Europei, de Dunăre, Marea Neagra sau marea Mediterană.

Podul de la Zamostea - talpa a fost distrus în timpul războiului.

## **7. Data construirii căilor ferate și stațiilor CFR**

Pe teritoriul satului nu trece nici un traseu de cale ferată.

# **II. STATUT PROPRIETATE**

Biserica are statutul de proprietate a bisericii ortodoxe române, aparținând de Arhiepiscopia Sucevei și Rădăuților.

# **III. DATARE**

Datarea bisericii s-a făcut după anii înscrise în pisanie, construirea acesteia începând în **1494**, fiind terminată în 1499 și sfințită pe **6 decembrie 1499**, de hramul acesteia.

Pictura exterioară a fost realizată în timpul domniei lui Petru Rareș, între anii **1535 - 1538**.

# **IV. PERSOANE SI EVENIMENTE ASOCIATE**

Persoana de al cărui nume se leagă ridicarea bisericii cât și zona înconjurătoare care a fost curtea boierească, este a logofătului Ioan Tăutul.

Distrugerile provocate de către turci (1581-1711) care au dat foc lăcașului și de către austrieci care au transformat-o în magazie au condus la necesitatea realizării unor intervenții de reparații de către episcopul Calistru al Rădăuților și starostele Dimitrie Macri în anul 1721.

În anul 1910, biserica este cercetată de către Ghika-Budești și istoricul Alexandru Lapedatu.

Biserica a fost un metoc al mănăstirii Văratec între anii 1920-1927 iar restaurarea acesteia a avut loc după Primul Război Mondial, în anul 1925.



În anul 2002, s-a făcut propunerea de restaurare a picturii interioare și exterioare, cu sprijinul Universității Keio, din Tokio.

## V. DESCRIERE

Amplasată pe un teren ce domină valea Siretului, biserica cu curte boierescă și necropolă a familiei logofătului Ioan Tăutu, se află la 12 km de orașul Siret.

Dată conform pisaniei din piatră în limba slavonă, biserica are o planimetrie specifică bisericilor din lemn, un plan dreptunghiular cu pronaos poligonal și un turn clopotniță pe latura de S. Parterul turnului este un pridvor deschis, fațadele sunt din piatră brută și cărămidă aparentă, soclul este alcătuit din piatră cioplită.

Decorul fațadei are la partea superioară 2 registre de ocnite ce se suprapun peste 1 rând de ocnite mai mari, sub cornișă fiind friză de discuri ceramice smălțuite, de culoare galbenă, verde, cu motive heraldice. Acoperișul a fost cel mai probabil, înlocuit în timp, ferestrele pronaosului sunt de dimensiuni mai mari, ornamentate cu rozete în stil gotic, elementele gotice regăsindu-se și în ancadramentele de piatră sau bolțile pridvorului turnului clopotniță.

Elementul marcant al bisericii este turnul clopotniță pătrat iar pronaosul, naosul și altarul sunt acoperite cu bolți semicilindrice de factură romanică, patru arce dublu paralele, ce sprijină pe pilaștri.

Catapeteasma este de sfârșit de sec. XVIII (1792) iar pictura, de sec. XVI.

Pictura interioară, alături de cea de la Voroneț, este cel mai bine păstrat ansamblu de fresce din perioada lui Ștefan cel Mare.

## VI. STARE GENERALA

Starea este relativ bună a bisericii, pentru punerea ei în valoare vor mai trebui investite fonduri pentru restaurare dar și pentru amenajarea întregii curți.

## VII. NIVEL DE INTERES/CLASARE

Biserica este inclusă în **clasa de importanță A** – monument de arhitectură de interes național.

Intocmit

Specialist MCC arh. Catalina Dana PREDA













# Bălinești

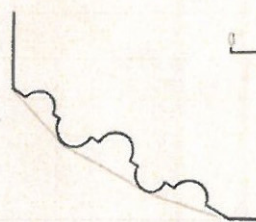



R370  
1






# Bălinești



0 50 cm

100



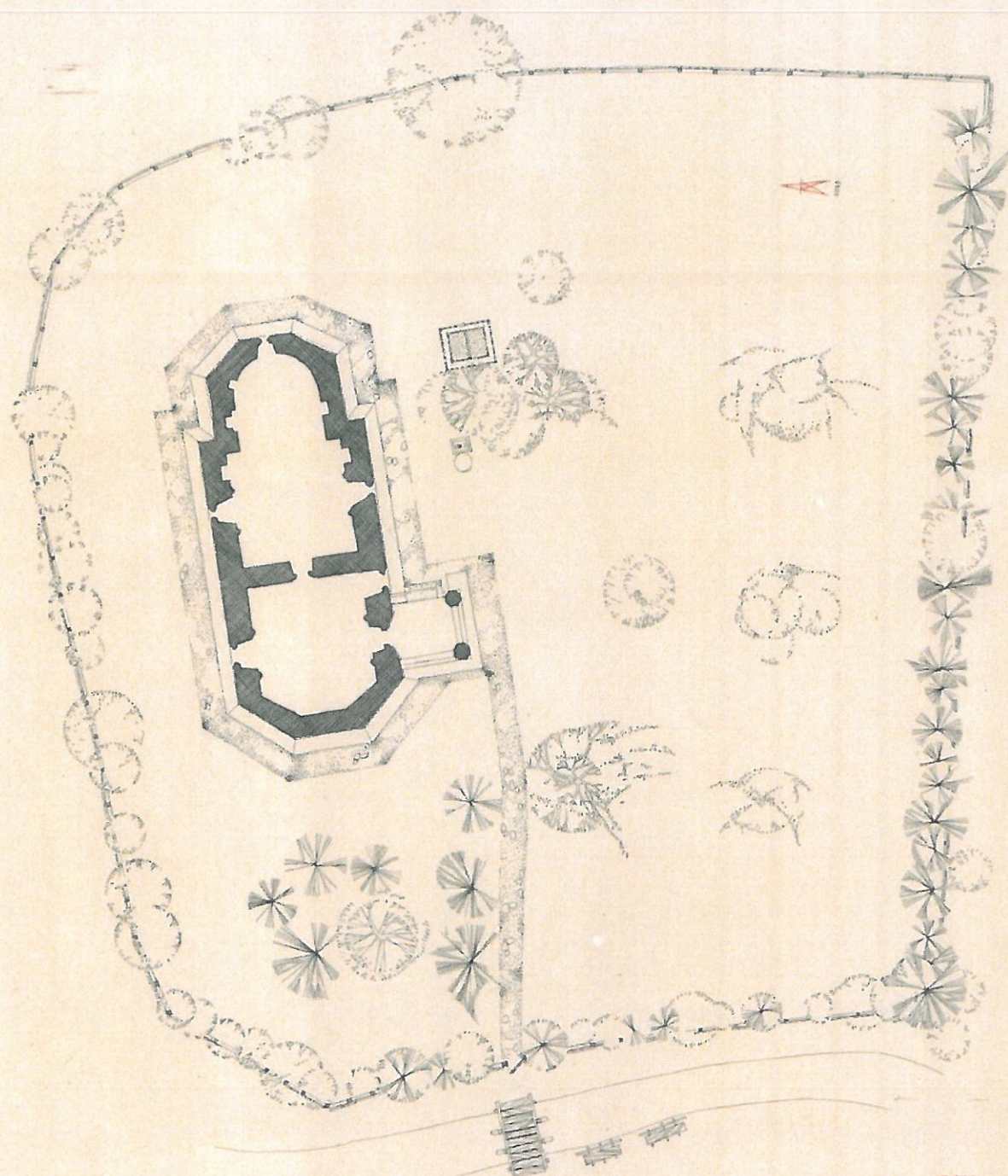
13.530  
-4-

13.530  
-4-  
Biserica - St. Nicolae  
Bălinești  
Zid: cărămidă - 2-3000  
OSK interioară  
1400  
Restaurat în 1934  
Iunie 1935

Manuscris în scris: Nicolae A. Petruș  
după N. Bălin, Topografia și planșele de construcție



# Bălinești



0 5 10m

R. 870  
-6-


811-82- NICOLAE  
BĂLINEȘTI  
REG. SUCEAVA - R. 11227  
PLAN DE SITUAȚIE  
1400  
DESTRĂCȚIE ÎN 1934  
Iunie 1950

WINDERSCHN. INGENIEUR-ARCHITECTUR-VERBAND  
FÜR W. BÖHM. VERBAND, STANISLAV - VERBAND









R. 270  
- 23 -


Biserica Sf. Nicolae  
Kalinesti  
Buc. - Suceava - 2. siert  
Iuzn - Patrua Vest  
1400  
Restaurat in 1954  
Iunie 1900

Manuscris in manuscris si manuscris in manuscris si  
top w. top w. top w. si top w. si top w. si top w.





# Bălinești



0 50 75 cm




R 570  
-9-

DESCOPERIT DE NICOLAE  
BĂLINEȘTI  
PEȘTE LUCRĂRI DE ȘTIINȚĂ  
FEDERATĂ PRIMA  
1999  
RESTRĂNGERE ÎN 1956  
Iunie 1950  
MANUSCRISUL ÎN BUCUREȘTI: NICOLAEȘCU-PIETRESCU ȘI  
POI ÎN 1956: ȘTEFAN ȘI TUDOR



# Bălinești



0 1 2m



R. 200  
- 40 -

ELABORAT DE NICOLAE  
FRUTIGESTI  
SCALA: 1:100  
DETALII: 1:20  
1900  
RECONSTRUIT ÎN ANUL 1904  
IULIE 1905  
MĂSURĂTORI: NICOLAE FRUTIGESTI  
P. N. 1000. P. 1000. P. 1000. P. 1000.

Lucian Bălinești



## FIȘA obiectiv clasat

Sat RUDEȘTI, comuna GRĂMEȘTI, jud. SUCEAVA

Atașată PUG

BISERICA "SF.DUMITRU "

LMI 2015 (SV-II-m-B-05635, Biserica de lemn „Sf. Dumitru”,

sat Rudești, sec. XVIII)



### I. TERITORIUL ADMINISTRATIV

#### 1. Forma actuala din data/actul normativ:

În decursul timpului, localitatea Rudești a fost un sat independent, apoi a făcut parte din comuna Grămești, forma actuală de sat păstrându-se din acel an când a fost inclus între satele componente ale comunei Grămești.

#### 2. Situatii anterioare formei actuale:

Satul este posibil să își fi luat numele de la activitatea de prelucrare a lemnului din pădurea existentă în zonă. Menționat ca *așezare răzeșească* în anul **1623** (prima atestare documentară printr-un act al Domnitorului Ștefan Tomșa), se afla în conflict cu urmașii Tăuteștilor, apoi la fel în 1766, iar în 1775 o parte din vatra satului este ruptă și rămâne dincolo de "Cordon", satul numindu-se Rudesty – Gropana (Gropanii din Bucovina). Rămâne sat până în prezent, ca parte a comunei Grămești.

#### 3. Unități administrative din care a făcut parte teritoriul administrativ actual

În decursul timpului, localitatea a făcut parte din județul Dorohoi, plasa Berhometele, plasa Berhomete le- Coșula, plasa Zamostea, plasa Siret, plasa Logofat Tăutul, Plasa Mihăileni – toate aparținând de județul Dorohoi, Ținutul Suceava apoi a făcut parte din regiunea Suceava raionul Rădăuți și în final din județul Suceava.

#### 4. Denumiri succesive ale unitatii administrative (limba romana, alte limbi):

**1773-1776 Rudestie, Rudesti oder Gropana, 1788-1790 Rudesty, 1910 Rudești.**



## **5. Fapte istorice notorii in teritoriul administrativ:**

Satul este cel mai des amintit în prima jumătate a sec. XV.III, odată cu unele moșteniri și vânzări de ocine dar și cu prilejul unor judecăți privind încălcarea hotarelor - pricini de hotar - dintre Bălcăuți, Botoșenița și Rudești.

În anul 1769, se amintește de un părinte Benedict, egumenul Mănăstirii Moldovița, care ar fi găsit sălaș în satul lui Stârcea, în Rudești.

## **6. Drumuri istorice, vaduri, poduri**

Nu sunt amintite în documente drumuri istorice pe teritoriul satului sau moșiei.

## **7. Data construirii căilor ferate și stațiilor CFR**

Pe teritoriul satului nu trece nici un traseu de cale ferată.

## **II. STATUT PROPRIETATE**

Biserica are statutul de proprietate a bisericii ortodoxe române, aparținând de Arhiepiscopia Sucevei și Rădăuților.

## **III. DATARE**

Amplasată în cimitirul satului, pe malul stâng al Pârâului Mare, biserica din lemn este construită la sfârșitul sec. XVIII, acest lucru fiind atestat de inscripția din **1792** aflată pe unul din clopotele bisericii.

## **IV. PERSOANE SI EVENIMENTE ASOCIATE**

Cei de al căror nume se leagă ridicarea bisericii sunt boierii Stârcea, aici fiind înmormântat și un ndescendent al familiei, după cel de Al Doilea Război Mondial.

## **V. DESCRIERE**

Biserica are o planimetrie specifică bisericilor din lemn, un plan triconc, cu abside laterale dreptunghiulare și o absidă poligonală la altar.

Pereții sunt din bârne de brad cioplite și îmbinate iar compartimentarea este cea specifică bisericilor cu patru încăperi – pridvor, pronaos, naos și altar.

Monumentul prezintă numeroase elemente decorative din lemn - catapeteasma, zona dintre naos și pronaos, și un policandru strunjit.



Turnul clopotnița de la intrarea în curtea bisericii și a cimitirului este ridicat de către Alece Stârcea, în anul 1943, în memoria fiului său căzut în război.

Se presupune că biserica ar fi fost ridicată pe locul unui vechi schit.

## **VI. STARE GENERALA**

Starea este relativ buna a bisericii , fiind refăcută la nivel de fațade din lemn.

## **VII. NIVEL DE INTERES/CLASARE**

Biserica este inclusă în ***clasa de importanta B – monument de arhitectura de interes local.***

Intocmit



**Specialist MCC arh. Catalina Dana PREDA**







# LISTA MONUMENTELOR ISTORICE 2015

- Județul Suceava -

Nr. crt.	Cod LMI	Denumire	Localitate	Adresă	Datare
1	SV-I-s-A-05389	Cetatea Scheia -Suceava	municipiul SUCEAVA	"Dealul Șeptilici", la marginea de NV a orașului	sf. sec. XIV
2	SV-I-s-A-05390	Platoul din fața Cetății de Scaun	municipiul SUCEAVA	"Câmpul Șanțurilor", la marginea de E a orașului și pantele de N ale dealului	sec. XIV - XVII
3	SV-I-s-A-05391	Situl arheologic "Vechiul centru medieval Suceava"	municipiul SUCEAVA	Zona cuprinsă de str. P. Rareș (N), A. Ipătescu (E), N. Bălcescu (S), Ștefan cel Mare (V)	
4	SV-I-m-A-05391.01	Ansamblul Curții Domnești	municipiul SUCEAVA	Zona cuprinsă de str. P. Rareș (N), A. Ipătescu (E), N. Bălcescu (S), Ștefan cel Mare (V)	sec. XIV - XIX
5	SV-I-m-A-05391.02	Vechiul centru medieval al orașului Suceava	municipiul SUCEAVA	Zona cuprinsă de str. P. Rareș (N), A. Ipătescu (E), N. Bălcescu (S), Ștefan cel Mare (V)	sec. XIV - XIX
6	SV-I-s-A-05392	Situl arheologic "Crașul medieval Suceava"	municipiul SUCEAVA	Zona cuprinsă între str. Cetății, Luca Arbore, Ștefăniță Vodă	
7	SV-I-m-A-05392.01	Vatra orașului medieval Suceava	municipiul SUCEAVA	Zona cuprinsă între str. Cetății, Luca Arbore, Ștefăniță Vodă	sec. XIII - XVII
8	SV-I-m-A-05392.02	Fortificația premușatină	municipiul SUCEAVA	Zona cuprinsă între str. Cetății, Luca Arbore, Ștefăniță Vodă	sec. XIII - XIV și XVII
9	SV-I-s-A-05393	Ansamblul curții boierești a Arborescilor	sat ARBORE; comuna ARBORE	"La Movileanca", la cca. 75 m SE de biserică	Epoca medievală

INSTITUTUL NAȚIONAL AL PATRIMONIULUI



Nr. crt.	Cod LMI	Denumire	Localitate	Adresă	Datare
10	SV-I-s-A-05394	Curte boierească	sat ARBORE, comuna ARBORE	"La Saghieni" la confluența pâraelor Cîlt și Saca	sec. XV
11	SV-I-s-B-05395	Situi arheologice de la Baia	sat BAIA, comuna BAIA	"Cetățuia" la 2 km SV de sat	
12	SV-I-m-B-05395.01	Așezare	sat BAIA, comuna BAIA	"Cetățuia" la 2 km SV de sat	Epoca bronzului
13	SV-I-m-B-05395.02	Așezare	sat BAIA, comuna BAIA	"Cetățuia" la 2 km SV de sat	Neolitic
14	SV-I-s-A-05396	Ruinele bisericii "Sf. Procopie-Mișăuț"	sat BĂDEUȚI, comuna BĂDEUȚI	La limita satelor Bădeuți și Mișăuți, pct. "Vatra satului", lângă biserica de lemn actuală	1487
15	SV-I-s-A-05397	Ruinele curții logofătului Ioan Tăutu	sat BĂLINEȘTI, comuna GRĂMEȘTI	La 80 m E de biserica "Sf. Nicolae"	sec. XV - XVI
16	SV-I-s-B-05398	Necropola tumulară de la Boroaia, punct "La Tolan"	sat BOROAIĂ, comuna BOROAIĂ	"La Tolan" la 500 m S de sat	sec. III - IV
17	SV-I-s-B-05399	Situi arheologice de la Bosanci, punct "La pod, la Rediu"	sat BOSANCI, comuna BOSANCI	"La pod, la Rediu" pe șos. Suceava-Pășcani, la 5 km de sat	
18	SV-I-m-B-05399.01	Necropolă	sat BOSANCI, comuna BOSANCI	"La pod, la Rediu" pe șos. Suceava-Pășcani, la 5 km de sat	sec. IV - III a. Chr.
19	SV-I-m-B-05399.02	Așezare	sat BOSANCI, comuna BOSANCI	"La pod, la Rediu" pe șos. Suceava-Pășcani, la 5 km de sat	Neolitic
20	SV-I-s-B-05400	Situi arheologice de la Botoșana, punct "Săliște"	sat BOTOȘANA, comuna BOTOȘANA	"Săliște" la cca. 300 m SV de satul Comănești	
21	SV-I-m-B-05400.01	Așezare a dela "Săliște"	sat BOTOȘANA, comuna BOTOȘANA	"Săliște" la cca. 300 m SV de satul Comănești	sec. XV - XVI

INSTITUTUL NAȚIONAL AL PATRIMONIULUI



Nr. crt.	Cod LMI	Denumire	Localitate	Adresă	Datare
22	SV-I-m-B-05400.02	Așezarea de la "Săliște"	sat BOTOȘANA; comuna BOTOȘANA	"Săliște" la cca. 300 m SV de satul Comănești	sec. IV
23	SV-I-m-B-05400.03	Așezarea de la "Săliște"	sat BOTOȘANA; comuna BOTOȘANA	"Săliște" la cca. 300 m SV de satul Comănești	Epoca bronzului târziu, Cultura Noua
24	SV-I-s-B-05401	Stațiunea arheologică de la Botoșana, punct "Săliște"	sat BOTOȘANA; comuna BOTOȘANA	"Săliște" 500 m N de grajdurile fostului CAP	
25	SV-I-m-B-05401.01	Așezarea de la Botoșana	sat BOTOȘANA; comuna BOTOȘANA	"Săliște" 500 m N de grajdurile CAP	sec. XIV - XV
26	SV-I-m-B-05401.02	Așezarea de la "Săliște"	sat BOTOȘANA; comuna BOTOȘANA	"Săliște" 500 m N de grajdurile fostului CAP	sec. VI
27	SV-I-m-B-05401.03	Așezarea de la "Săliște"	sat BOTOȘANA; comuna BOTOȘANA	"Săliște" 500 m N de grajdurile fostului CAP	sec. IV - II a. Chr.
28	SV-I-s-B-05402	Necropola tumulară de la Broșteni, punct "Valea Morii"	sat BROȘTENI; comuna DRĂGUȘENI	"Valea Morii", pe drumul Broșteni - Tătărași	Epoca bronzului, Cultura Iamna Ia
29	SV-I-s-B-05403	Situl arheologic de la Budeni	sat BUDENI; oraș DOLHASCA	"La Canton" la cca. 200-250 m de cantonul silvic	
30	SV-I-m-B-05403.01	Așezare	sat BUDENI; oraș DOLHASCA	"La Canton" la cca. 200-250 m de cantonul silvic	sec. VI - VII
31	SV-I-m-B-05403.02	Așezare	sat BUDENI; oraș DOLHASCA	"La Canton" la cca. 200-250 m de cantonul silvic	sec. I
32	SV-I-m-B-05403.03	Așezare	sat BUDENI; oraș DOLHASCA	"La Canton" la cca. 200-250 m de cantonul silvic	sec. III - II a. Chr.
33	SV-I-m-B-05403.04	Așezare	sat BUDENI; oraș DOLHASCA	"La Canton" la cca. 200-250 m de cantonul silvic	sec. IV a. Chr.
34	SV-I-m-B-05403.05	Așezare	sat BUDENI; oraș DOLHASCA	"La Canton" la cca. 200-250 m de cantonul silvic	Neolitic

INSTITUTUL NAȚIONAL AL PATRIMONIULUI



Nr. crt.	Cod LMI	Denumire	Localitate	Adresă	Datare
35	SV-I-s-B-05/04	Necropola tumulară ce la Burla	sat BURLA, comuna BURLA	"Dealul Burlei" la marginea de NE a satului	sec. XI - X a. Chr.
36	SV-I-s-B-05/05	Exploatare neolitică a sării	sat CACICA, comuna CACICA	"Salina Cacica", în curtea întreprinderii, pe latura de N și zona înconjurătoare	Eneolitic, Cultura Cucuteni
37	SV-I-s-B-05/06	Fortificație cu val de pământ	sat CALINEȘTI; comuna DĂRMĂNEȘTI	"Dealul Zamca", la cca. 500 m E de sat	sec. XIII - XV
38	SV-I-s-B-05/07	Necropola tumulară de la Codru	sat CODRU, comuna CAȘVANA	"La Boroghia", la 2 km N de sat	sec. VI - V a. Chr.
39	SV-I-m-B-05/08	Inscripții runice	sat COTĂRGAȘI; oraș BROȘTENI	"Dealul Goia", la 4 km de sat	sec. XI - XII
40	SV-I-s-B-05/09	Necropola de Dolheștii Mari	sat DOLHEȘTII MARI; comuna DOLHEȘTI	"La Todoreasa", la marginea de V a satului	sec. IV
41	SV-I-s-A-05/10	Ruinele curții boierești a lui Șendrea	sat DOLHEȘTII MARI; comuna DOLHEȘTII MARI	"Lângă școală", la cca. 100 m de biserică	sec. XV
42	SV-I-s-A-05/11	Ansamblul curții boierești a lui Ion Drăgoi (ruine)	sat DRĂGOIEȘTI; comuna DRĂGOIEȘTI	"În luncă", la 200m N de grajdurile fostului C.A.P., pe pârâul Ciuciulea	sec.XV
43	SV-I-m-A-05/11.01	Ruinele curții boierești a lui Ion Drăgoi	sat DRĂGOIEȘTI; comuna DRĂGOIEȘTI	"În luncă", la 200 m N de grajdurile C.A.P., pe pârâul Ciuciulea	ante 1512
44	SV-I-m-A-05/11.02	Ruine biserică	sat DRĂGOIEȘTI; comuna DRĂGOIEȘTI	"În luncă", la 200 m N de grajdurile C.A.P., pe pârâul Ciuciulea	ante 1512
45	SV-I-s-B-05/12	Așezare	sat DRĂGUȘENI; comuna DRĂGUȘENI	"La Cetățuie", dealul Bocăneț, la cca. 2 km E de sat	Neolitic, Cultura Cucuteni, faza B
46	SV-I-s-B-05/13	Ruinele curții boierești de la Fântâna Mare, punct "La Temelie"	sat FÂNTÂNA MARE; comuna VADU MOLDOVEI	"La Temelie", la DN 20, la km 405, la intersecția cu drumul spre Piatra Neamț	sec. XV - XVI



Nr. crt.	Cod LMI	Denumire	Localitate	Adresă	Datare
47	SV-I-m-B-05-413.01	Case	sat FÂNTÂNA MARE; comuna VADU MOLDOVEI	"La Temelie", la DN 20, la km 405, la intersecția drumului spre Piatra Neamț	sec. XV - XVI
48	SV-I-m-B-05-413.02	Ruine biserică	sat FÂNTÂNA MARE; comuna VADU MOLDOVEI	"La Temelie", la DN 20, la km 405, la intersecția drumului spre Piatra Neamț	sec. XV - XVI
49	SV-I-s-A-05-414	Ruinele bisericii de la Giulești	sat GIULEȘTI; comuna BOROAIA	La limita județului, între râul Moldova și loc. Râșca	sec. XIV
50	SV-I-s-B-05-415	Fortificația de la Gura Humorului	oraș GURA HUMORULUI	"Pădurea Bogdăneasa", la E de oraș, cca. 300 m în dreptul șoselei naționale	sec. XVIII
51	SV-I-s-B-05-416	Necropola tumulară de la Horodnic de Jos	sat HORODNIC DE JOS; comuna HORODNIC	"Dealul Colnic", la cca. 600 m de Primărie	Epoca bronzului
52	SV-I-s-B-05-417	Ruinele mănăstirii Horodnic	sat HORODNIC DE JOS; comuna HORODNIC	"La Călugărița", la cca. 150 m de biserica de lemn	sec. XIV - XV
53	SV-I-s-B-05-418	Fortificație de pământ	sat HORODNIC DE SUS; comuna HORODNIC	La cca. 2 km SE spre Sucevița	sec. XV
54	SV-I-s-B-05-419	Fortificație cu val de pământ	sat IACOBESȚI; comuna GRĂMEȘTI	"Dealul Ocup", la cca. 3 km de Iacobești	sec. XV
55	SV-I-s-B-05-420	Situl arheologic de la Liteni	oraș LITENI	"La Humărie", în vatra satului	sec. I a. Chr. - II p. Chr.
56	SV-I-s-B-05-421	Situl arheologic de la Măneuți	sat MĂNEUȚI; comuna FRĂȚĂUȚII VECHI	"La Mălitură", pe terasa inferioară a râului Suceava	sec. XV



Nr. crt.	Cod LMI	Denumire	Localitate	Adresă	Datare
57	SV-I-s-B-05422	Fortificația de la Mierești	sat MIEREȘTI; comuna VULTUREȘTI	"Dealul Cetate", la S de sat	sec. IV a. Chr.
58	SV-I-s-B-05423	Situl arheologic de la Mihoveni	sat MIHOVENI; comuna SCHEIA	"Cahla Morii" la 2 km de sat	
59	SV-I-m-B-05423.01	Așezare	sat MIHOVENI; comuna SCHEIA	"Cahla Morii" la 2 km de sat	sec. XIII - XV
60	SV-I-m-B-05423.02	Așezare	sat MIHOVENI; comuna SCHEIA	"Cahla Morii" la 2 km de sat	sec. III - II a. Chr.
61	SV-I-m-B-05423.03	Așezare	sat MIHOVENI; comuna SCHEIA	"Cahla Morii" la 2 km de sat	Eneolitic, Cultura Cucuteni
62	SV-I-m-B-05423.04	Așezare	sat MIHOVENI; comuna SCHEIA	"Cahla Morii" la 2 km de sat	sec. III - II a. Chr.
63	SV-I-s-B-05424	Ansamblul curții boierești de la Milișăuți (ruine)	oraș MILIȘĂUȚI	"În cimitir", la 100 m SV de ruinele bisericii lui Ștefan cel Mare (la limita cu satul Bădeuți)	sec. XIV - XV
64	SV-I-s-B-05425	Situl arheologic de la Mitocu Dragomirnei	sat MITOCU DRAGOMIRNEI; comuna MITOCU DRAGOMIRNEI	"La Stratulat" pe pâraul Hranița, la cca. 500 m E de stația de epurare a apei Lipoveni	
65	SV-I-m-B-05425.01	Așezare	sat MITOCU DRAGOMIRNEI; comuna MITOCU DRAGOMIRNEI	"La Stratulat" pe pâraul Hranița, la cca. 500 m E de stația de epurare a apei Lipoveni	sec. V - VI
66	SV-I-m-B-05425.02	Așezare	sat MITOCU DRAGOMIRNEI; comuna MITOCU DRAGOMIRNEI	"La Stratulat" pe pâraul Hranița, la cca. 500 m E de stația de epurare a apei Lipoveni	sec. IV



Nr. crt.	Cod LMI	Denumire	Localitate	Adresă	Datare
67	SV-I-m-B-05425.03	Așezare	sat MITOCU DRAGOMIRNEI; comuna MITOCU DRAGOMIRNEI	"La Stratulat" pe pâraul Hranița, la cca. 500 m E de stația de epurare a apei Lipoveni	sec. III - II a. Chr.
68	SV-I-m-B-05425.04	Așezare	sat MITOCU DRAGOMIRNEI; comuna MITOCU DRAGOMIRNEI	"La Stratulat" pe pâraul Hranița, la cca. 500 m E de stația de epurare a apei Lipoveni	Hallstatt
69	SV-I-m-B-05425.05	Așezare	sat MITOCU DRAGOMIRNEI; comuna MITOCU DRAGOMIRNEI	"La Stratulat" pe pâraul Hranița, la cca. 500 m E de stația de epurare a apei Lipoveni	Epoca bronzului
70	SV-I-m-B-05425.06	Așezare	sat MITOCU DRAGOMIRNEI; comuna MITOCU DRAGOMIRNEI	"La Stratulat" pe pâraul Hranița, la cca. 500 m E de stația de epurare a apei Lipoveni	Neolitic
71	SV-I-s-B-05426	Necropola de la Moara	sat MOARA; comuna MOARA	Pe terenul de sport al Școlii Generale	sec. IV a. Chr.
72	SV-I-s-A-05427	Ruinele curții logofătului Gavril Tătușan de la Părâuți	sat PĂRĂUȚI; comuna TODIREȘTI	"Pe beci", la cca. 150 m de școală	sec. XV-XVI, Latène târziu
73	SV-I-s-B-05428	Necropola tumulară de la Părâuți	sat PĂRĂUȚI; comuna TODIREȘTI	"Poiana", Dealul lui Ivan, la cca 1,9 km de sat	sec. II - III p. Chr.
74	SV-I-s-B-05429	Necropola de incinerare de la Podeni	sat PODENI; comuna BUNEȘTI	În varta satului, în curtea cetățeanului Modest Croitorul	sec. III
75	SV-I-s-B-05430	Situl arheologic de la Preușești, punct "Cetățuia"	sat PREUȘEȘTI; comuna PREUȘEȘTI	"Cetățuia", pe pâraul Brana la 5 km de centrul satului	



Nr. crt.	Cod LMI	Denumire	Localitate	Adresă	Datare
76	SV-I-m-B-05430.01	Fortificație	sat PREUȚEȘTI; comuna PREUȚEȘTI	"Cetățuia", pe pâraul Brana la 5 km de centrul satului	sec. XII - X a. Chr.
77	SV-I-m-B-05430.02	Așezare	sat PREUȚEȘTI; comuna PREUȚEȘTI	"Cetățuia", Pe pâraul Brana la 5 km de centrul satului	Neolitic, Cultura Cucuteni, faza A, B și AB
78	SV-I-s-B-05431	Așezarea de la Preuțești, punct "la haltă"	sat PREUȚEȘTI; comuna PREUȚEȘTI	"La Haltă", în vatra satului la halta CFR	Neolitic, Cultura Cucuteni, faze A, B
79	SV-I-s-B-05432	Situl arheologic de la Rădășeni, punct "Dealul Cetății"	sat RĂDĂȘENI; comuna RĂDĂȘENI	"Dealul Cetății", la cca 1km SE de sat	
80	SV-I-m-B-05432.01	Așezare	sat RĂDĂȘENI; comuna RĂDĂȘENI	"Dealul Cetății", la cca 1km SE de sat	Hallstatt
81	SV-I-m-B-05432.02	Așezare	sat RĂDĂȘENI; comuna RĂDĂȘENI	"Dealul Cetății", la cca 1km SE de sat	Epoca bronzului
82	SV-I-m-B-05432.03	Așezare	sat RĂDĂȘENI; comuna RĂDĂȘENI	"Dealul Cetății", la cca 1km SE de sat	Neolitic, Cultura Cucuteni fazele A și B
83	SV-I-s-B-05433	Situl arheologic de la Sfântu Ilie	sat SFÂNTU ILIE; comuna ȘCHEIA	"Siliște", la cca. 500 m N de biserică	
84	SV-I-m-B-05433.01	Așezarea de la "Siliște"	sat SFÂNTU ILIE; comuna ȘCHEIA	"Siliște", la cca. 500 m N de biserică	sec. II - IV
85	SV-I-m-B-05433.02	Așezarea de la "Siliște"	sat SFÂNTU ILIE; comuna ȘCHEIA	"Siliște", la cca. 500 m N de biserică	sec. III - II a. Chr.
86	SV-I-m-B-05433.03	Așezarea de la "Siliște"	sat SFÂNTU ILIE; comuna ȘCHEIA	"Siliște", la cca. 500 m N de biserică	Epoca bronzului
87	SV-I-m-B-05433.04	Așezarea de la "Siliște"	sat SFÂNTU ILIE; comuna ȘCHEIA	"Siliște", la cca. 500 m N de biserică	Eneolitic, Cultura Cucuteni
88	SV-I-s-B-05434	Situl arheologic de la Siret, punct "Dealul Horodiște"	oraș SIRET	"Dealul Horodiște" actualul cimitir evreiesc	



Nr. crt.	Cod LMI	Denumire	Localitate	Adresă	Datare
89	SV-I-m-B-05434.01	Așezare	oraș SIRET	"Dealul Horodiște" actualul cimitir evreiesc	sec. XIV - XVII
90	SV-I-m-B-05434.02	Așezare	oraș SIRET	"Dealul Horodiște" actualul cimitir evreiesc	Neolitic, Cultura Cucuteni, faza B
91	SV-I-s-A-05435	Situl arheologic de la Siret, punct "Dealul Ruină"	oraș SIRET	"Dealul Ruină", la cca 500 m N de oraș	
92	SV-I-m-A-05435.01	Așezare	oraș SIRET	"Dealul Ruină", la cca 500 m N de oraș	Hallstatt
93	SV-I-m-A-05435.02	Așezare	oraș SIRET	"Dealul Ruină", la cca 500 m N de oraș	Epoca bronzului
94	SV-I-m-A-05435.03	Așezare	oraș SIRET	"Dealul Ruină", la cca 500 m N de oraș	Neolitic, Cultura Cucuteni, faza B
95	SV-I-s-A-05436	Situl arheologic de la Siret, punct "Dealul Sasca"	oraș SIRET	"Dealul Sasca" la cca 300 m S de oraș pe șoseaua E20	sec. XIV - XVII
96	SV-I-s-B-05437	Situl arheologic de la Solca	oraș SOLCA	"Slatina Mare", la cca 3 km N de localitate	Neolitic, Cultura Cucuteni, faza B
97	SV-I-s-B-05438	Situl arheologic de la Șcheia, punct "Siliște"	sat ȘCHEIA; comuna ȘCHEIA	"Siliște", la cca. 150 m de drumul național, pe malul stâng al pârâului Șcheianca	
98	SV-I-m-B-05438.01	Așezare	sat ȘCHEIA; comuna ȘCHEIA	"Siliște", la cca. 150 m de drumul național, pe malul stâng al pârâului Șcheianca	sec. XV - XVII
99	SV-I-m-B-05438.02	Așezare	sat ȘCHEIA; comuna ȘCHEIA	"Siliște", la cca. 150 m de drumul național, pe malul stâng al pârâului Șcheianca	sec. II - III
100	SV-I-m-B-05438.03	Așezare	sat ȘCHEIA; comuna ȘCHEIA	"Siliște", la cca. 150 m de drumul național, pe malul stâng al pârâului	sec. III - II a. Chr.

INSTITUTUL NAȚIONAL AL PATRIMONIULUI



Nr. crt.	Cod LMI	Denumire	Localitate	Adresă	Datare
Șcheianca					
101	SV-I-m-B-05438.04	Așezare	sat ȘCHEIA; comuna ȘCHEIA	"Siliște", la cca. 150 m de drumul național, pe malul stâng al pâraului Șcheianca	Epoca bronzului, Cultura Noua
102	SV-I-m-B-05438.05	Așezare	sat ȘCHEIA; comuna ȘCHEIA	"Siliște", la cca. 150 m de drumul național, pe malul stâng al pâraului Șcheianca	Neolitic, Cultura amforelor sferice
103	SV-I-s-B-05439	Necropola tumulară de la Todirești	sat TODIREȘTI; comuna TODIREȘTI	La 250 m SE de pădure	sec. II - III p. Chr.
104	SV-I-s-B-05440	Curtea cierească de la Todirești, punct "Siliște"	sat TODIREȘTI; comuna TODIREȘTI	"Siliște", la 100 m E de grădina de legume	
105	SV-I-m-B-05440.01	Case (ruine)	sat TODIREȘTI; comuna TODIREȘTI	"Siliște", la 100 m E de grădina de legume	sec. XV - XVI
106	SV-I-m-B-05440.02	Biserica (ruine)	sat TODIREȘTI; comuna TODIREȘTI	"Siliște", la 100 m E de grădina de legume	sec. XV - XVI
107	SV-I-s-B-05441	Situa arheologică de la Udești, punct "La Cânepiște"	sat UDEȘTI; comuna UDEȘTI	"La Cânepiște", la cca 500 m N de grajdurile CAP	
108	SV-I-m-B-05441.01	Așezare	sat UDEȘTI; comuna UDEȘTI	"La Cânepiște", la cca 500 m N de grajdurile CAP	sec. XV
109	SV-I-m-B-05441.02	Necropolă	sat UDEȘTI; comuna UDEȘTI	"La Cânepiște", la cca 500 m N de grajdurile CAP	sec. XV
110	SV-I-m-B-05441.03	Așezare	sat UDEȘTI; comuna UDEȘTI	"La Cânepiște", la cca 500 m N de grajdurile CAP	sec. VI - VII
111	SV-I-s-B-05442	Necropola tumulară de la Valea Moldovei	sat VALEA MOLDOVEI; comuna VALEA	La cca 50 m de Căminul Cultural	sec. III - IV



Nr. crt.	Cod LMI	Denumire	Localitate	Adresă	Datare
MOLDOVEI					
112	SV-I-s-B-05443	Situl arheologic de la Varvate	sat VARVATA; comuna ILIȘEȘTI	"Dealul Cetățuica", la cca. 500 m SE de cătun	sec. XI - X a. Chr.
113	SV-I-m-B-05443.01	Așezarea de pe "Dealul Cetățuica"	sat VARVATA; comuna ILIȘEȘTI	"Dealul Cetățuica", la cca. 500 m SE de cătunul	
114	SV-I-m-B-05443.02	Așezarea de pe "Dealul Cetățuica"	sat VARVATA; comuna ILIȘEȘTI	"Dealul Cetățuica", la cca. 500 m SE de cătunul	Neolitic, Cultura Cucuteni, faza B
115	SV-I-s-B-05444	Ansamblul curții boierești a lui Gheorghe de la Volovăț	sat VOLOVĂȚ; comuna VOLOVĂȚ	"Siliște", la cca. 100 m SE de biserica actuală	
116	SV-I-m-B-05444.01	Ruinele casei	sat VOLOVĂȚ; comuna VOLOVĂȚ	"Siliște", la cca. 100 m SE de biserica actuală	sec. XIV - XV
117	SV-I-m-B-05444.02	Biserica (ruine)	sat VOLOVĂȚ; comuna VOLOVĂȚ	"Siliște", la cca. 100 m SE de biserica actuală	sec. XIV - XV
118	SV-I-m-B-05445	Fortificația de la Volovăț	sat VOLOVĂȚ; comuna VOLOVĂȚ	"Porcăreț", pe dealul Arșița, la ieșirea spre satul Marginea	sec. XV
119	SV-I-s-B-05446	Așezare	sat VORNICENII MARI; comuna MĂDARA	"La Șipoțel", la 1 km S de sat	sec. II - III
120	SV-I-m-B-05447	Ruina bisericii lui Oană de la Tulova - Vornicenii Mari	sat VORNICENII MARI; comuna MĂDARA	"La Mănăstire", la cca. 200 m de grajdurile CAP, în aval pe malul stâng al pârâului	sec. XIV
121	SV-I-s-B-05448	Situl arheologic de la Zaharești, punct "Siliște"	sat ZAHAREȘTI; comuna ZAHAREȘTI	"Siliște", la 150 m S de biserică	
122	SV-I-m-B-05448.01	Necropola de la Zaharești, punct "Siliște"	sat ZAHAREȘTI; comuna ZAHAREȘTI	"Siliște", la 150 m S de biserică	sec. XV - XVI
123	SV-I-m-B-05448.02	Așezarea de la Zaharești, punct "Siliște"	sat ZAHAREȘTI; comuna ZAHAREȘTI	"Siliște", la 150 m S de biserică	sec. XII - XV

INSTITUTUL NAȚIONAL AL PATRIMONIULUI



Nr. crt.	Cod LMI	Denumire	Localitate	Adresă	Datare
124	SV-I-m-B-05448.03	Așezarea de la Zaharești, punct "Siliște"	sat ZAHAREȘTI; comuna ZAHAREȘTI	"Siliște", la 150 m S de biserică	sec. IV - VII
125	SV-II-a-A-05449	Cetatea de Scaun a Sucevei	municipiul SUCEAVA	La marginea de E a orașului	sec. XIV
126	SV-II-m-A-05449.01	Fortul Mușatin	municipiul SUCEAVA	La marginea de E a orașului	sec. XIV
127	SV-II-m-A-05449.02	Incinta exterioară	municipiul SUCEAVA	La marginea de E a orașului	1476 - 1477
128	SV-II-m-A-05449.03	Șanț de apărare	municipiul SUCEAVA	La marginea de E a orașului	sf. sec. XV
129	SV-II-m-A-05449.04	Zid de contraescarpă	municipiul SUCEAVA	La marginea de E a orașului	a doua jum. a sec. XV
130	SV-II-m-B-21030	Fosta uzină de apă	municipiul SUCEAVA	Str. Apeeductului f.n.	
131	SV-II-s-B-05451	Vechea zonă comercială a Sucevei	municipiul SUCEAVA	Str. Armenească și Dragoș Vodă ambele fronturi de clădiri monument	sec. XIX
132	SV-II-m-B-05450	Liceul "Ștefan cel Mare"	municipiul SUCEAVA	Str. Alecsandri Vasile 3	1893
133	SV-II-m-A-05452	Biserica armenească "Sf. Cruce"	municipiul SUCEAVA	Str. Armenească 1	sec. XVI
134	SV-II-m-B-05453	Casă	municipiul SUCEAVA	Str. Armenească 7	sec. XIX
135	SV-II-m-B-05454	Casa de lemn Hopmeier	municipiul SUCEAVA	Str. Armenească 13	sf. sec. XIX
136	SV-II-m-B-05455	Casa Pău	municipiul SUCEAVA	Str. Armenească 14	sec. XVIII - XIX



Nr. crt.	Cod LMI	Denumire	Localitate	Adresă	Datare
137	SV-II-m-B-05456	Casa Seberman	municipiul SUCEAVA	Str. Armenească 18	sf. sec. XVIII
138	SV-II-m-B-05457	Casa Rogu	municipiul SUCEAVA	Str. Armenească 24	sec. XVIII
139	SV-II-m-B-05458	Casă	municipiul SUCEAVA	Str. Armenească 26	sec. XIX
140	SV-II-m-B-05459	Casa Frațian	municipiul SUCEAVA	Str. Armenească 31bis	sec. XVII
141	SV-II-m-B-05460	Casă	municipiul SUCEAVA	Str. Armenească 47	mijl. sec. XVIII
142	SV-II-m-B-05461	Casă	municipiul SUCEAVA	Str. Bălcescu Nicolae 3	sec. XIX
143	SV-II-m-B-05462	Casă	municipiul SUCEAVA	Str. Creangă Ion 17	sec. XIX
144	SV-II-a-B-05463	Mănăstirea Teodoreni - Burdăuani	municipiul SUCEAVA	Str. Cuza Vodă 19	sec XVI - XIX
145	SV-II-m-B-05463.01	Biserica "Înălțarea Domnului"	municipiul SUCEAVA	Str. Cuza Vodă 19	sec. XVI, transf. 1785
146	SV-II-m-B-05463.02	Chilii vechi	municipiul SUCEAVA	Str. Cuza Vodă 19	sf. sec. XVI
147	SV-II-m-B-05463.03	Turn clopotniță	municipiul SUCEAVA	Str. Cuza Vodă 19	1597
148	SV-II-m-B-05463.04	Zid de incintă	municipiul SUCEAVA	Str. Cuza Vodă 19	sec. XVIII
149	SV-II-m-B-05464	Casa Hagji	municipiul SUCEAVA	Str. Dragoș Vodă 10	sec. XIX, adăugiri sf. sec. XIX



Nr. crt.	Cod LMI	Denumire	Localitate	Adresă	Datare
150	SV-II-m-B-05465	Casa de lemn Colonescu	municipiul SUCEAVA	Str. Dragoș Vodă 13	sec. XIX
151	SV-II-m-B-05466	Casa de lemn Ignătescu	municipiul SUCEAVA	Str. Dragoș Vodă 23	sec. XIX
152	SV-II-a-A-05467	Ansamblul bisericii "Sf. Simion"	municipiul SUCEAVA	Str. Enescu George 51	sec. XVI
153	SV-II-m-A-05467.01	Biserica "Sf. Simion"	municipiul SUCEAVA	Str. Enescu George 51	sec. XVI
154	SV-II-m-A-05467.02	Turnul clopotniță	municipiul SUCEAVA	Str. Enescu George 51	1551
155	SV-II-m-B-05468	Gara Suceava Nord-Ițcani	municipiul SUCEAVA	Str. Gării 4	1876
156	SV-II-a-A-05469	Mănăstirea "Sf. Ioan cel Nou"	municipiul SUCEAVA	Str. Ioan Vodă Viteazul 2	sec. XVI - XIX
157	SV-II-m-A-05469.01	Biserica "Sf. Gheorghe"	municipiul SUCEAVA	Str. Ioan Vodă Viteazul 2	1514 - 1522
158	SV-II-m-A-05469.02	Clisura - paraclis	municipiul SUCEAVA	Str. Ioan Vodă Viteazul 2	1629
159	SV-II-m-A-05469.03	Stăreție	municipiul SUCEAVA	Str. Ioan Vodă Viteazul 2	sec. XIX
160	SV-II-m-A-05469.04	Chilii	municipiul SUCEAVA	Str. Ioan Vodă Viteazul 2	sec. XIX
161	SV-II-m-A-05469.05	Clopotniță	municipiul SUCEAVA	Str. Ioan Vodă Viteazul 2	1589
162	SV-II-m-B-05470	Gara Suceava-Burdujeni	municipiul SUCEAVA	Str. Iorga Nicolae 7, Cartier Burdujeni	1869



Nr. crt.	Cod LMI	Denumire	Localitate	Adresă	Datare
163	SV-II-a-A-05471	Ansamblul "Curtea Domnească"	municipiul SUCEAVA	Str. Ipătescu Ana f.n.	sec. XIV - XVII
164	SV-II-m-A-05471.01	Palatul Domnesc - ruine	municipiul SUCEAVA	Str. Ipătescu Ana f.n.	mijl. sec. XIV
165	SV-II-m-A-05471.02	Turn de apă - ruine	municipiul SUCEAVA	Str. Ipătescu Ana f.n.	sec. XIV
166	SV-II-m-A-05471.03	Turn de poartă - ruine	municipiul SUCEAVA	Str. Ipătescu Ana f.n.	sec. XIV
167	SV-II-m-A-05471.04	Anexă - ruine	municipiul SUCEAVA	Str. Ipătescu Ana f.n.	1486
168	SV-II-m-A-05472	Biserica "Învierea Domnului" - Vascresenia	municipiul SUCEAVA	Str. Ipătescu Ana 14	1551
169	SV-II-m-A-05473	Biserica "Adormirea Maicii Domnului" - Îțcanii Vechi	municipiul SUCEAVA	Str. Labiș Nicolae 17	1639
170	SV-II-m-A-05474	Biserica "Sf. Nicolae" - Prăjescu	municipiul SUCEAVA	Str. Mihai Viteazul 2	1611
171	SV-II-m-A-05475	Biserica "Sf. Gheorghe" - Mirăuț	municipiul SUCEAVA	Str. Mirăuți 17	sec. XIV, XVII
172	SV-II-m-B-05476	Hanul Domnesc, azi Muzeu etnografic	municipiul SUCEAVA	Str. Porumbescu Ciprian 5	mijl. sec. XVII
173	SV-II-m-B-05477	Casă	municipiul SUCEAVA	Str. Prunului 1	sec. XIX
174	SV-II-m-B-05478	Casa Costin Tarangul	municipiul SUCEAVA	Aleea Simion Florea Marian 2	sec. XIX
175	SV-II-a-A-05479	Ansamblul bisericii "Sf. Dumitr" -	municipiul SUCEAVA	Str. Ștefan cel Mare 1	sec. XIV-XVI



Nr. crt.	Cod LMI	Denumire	Localitate	Adresă	Datare
176	SV-II-m-A-05479.01	Biserica "Sf. Dumitru"	municipiul SUCEAVA	Str. Ștefan cel Mare 1	1534 - 1635
177	SV-II-m-A-05479.02	Ruinele bisericii vechi	municipiul SUCEAVA	Str. Ștefan cel Mare 1	sec. XIV - XV
178	SV-II-m-A-05479.03	Clopotniță	municipiul SUCEAVA	Str. Ștefan cel Mare 1	1560
179	SV-II-m-B-05480	Fosta Prefectură, azi Complexul Muzeal "Bucovina"	municipiul SUCEAVA	Str. Ștefan cel Mare 33	1898
180	SV-II-m-B-05481	Clădirea administrativă a orașului, azi Prefectura și Consiliul Județean Suceava	municipiul SUCEAVA	Str. Ștefan cel Mare 36	înc. sec. XX
181	SV-II-m-B-05482	Fostul tribunal, căpitănie districtală și închisoare	municipiul SUCEAVA	Str. Ștefan cel Mare 58	1885
182	SV-II-m-A-05483	Biserica "Nașterea Sf. Ioan Botezătorul" (a Coronilor)	municipiul SUCEAVA	Str. Ștefăniță Vodă 3	1643
183	SV-II-m-B-05484	Casă	municipiul SUCEAVA	Aleea Trandafirilor 4	sf. sec. XVIII
184	SV-II-a-A-05485	Mănăstirea Zamca	municipiul SUCEAVA	Str. Zamca f.n.	sec. XVI-XVII
185	SV-II-m-A-05485.01	Biserica "Sf. Axentie"	municipiul SUCEAVA	Str. Zamca f.n.	1551
186	SV-II-m-A-05485.02	Paradisul "Sf. Grigore"	municipiul SUCEAVA	Str. Zamca f.n.	1606
187	SV-II-m-A-05485.03	Paradisul "Sf. Maria"	municipiul SUCEAVA	Str. Zamca f.n.	sec. XVII



Nr. crt.	Cod LMI	Denumire	Localitate	Adresă	Datare
188	SV-II-m-A-05485.04	Chilii	municipiul SUCEAVA	Str. Zamca f.n.	sec. XIX
189	SV-II-m-A-05485.05	Zid de incintă	municipiul SUCEAVA	Str. Zamca f.n.	sec. XVII
190	SV-II-m-A-05485.06	Turn clopotniță	municipiul SUCEAVA	Str. Zamca f.n.	1606
191	SV-II-m-A-05485.07	Fortificația de pământ	municipiul SUCEAVA	Str. Zamca f.n.	1691
192	SV-II-m-A-05486	Biserica de lemn "Sf. Dumitru"	sat ADÂNCĂTA; comuna ADÂNCĂTA		sec. XVIII
193	SV-II-a-A-05487	Ansamblul bisericii Arbore	sat ARBORE; comuna ARBORE		sec. XVI - XIX
194	SV-II-m-A-05487.01	Biserica "Tăierea Capului Sf. Ioan Botezătorul"	sat ARBORE; comuna ARBORE		1502
195	SV-II-m-A-05487.02	Turn clopotniță	sat ARBORE; comuna ARBORE		1867
196	SV-II-m-A-05488	Ruinele bisericii "Sf. Fedoara"	sat BAIA; comuna BAIA		1410
197	SV-II-m-A-05489	Biserica "Sf. Gheorghe" - Albă	sat BAIA; comuna BAIA		sec. XV, XX
198	SV-II-m-A-05490	Biserica "Adormirea Maicii Domnului"	sat BAIA; comuna BAIA		1530
199	SV-II-m-A-05491	Ruina bisericii "Sf. Procopie"	sat BĂDEUȚI; oraș MILIȘĂUȚI		1487
200	SV-II-m-B-05492	Biserica de lemn "Sf. Voievozi"	sat BĂIȘEȘTI; comuna CORNU LUNCII		sec. XVIII



Nr. crt.	Cod LMI	Denumire	Localitate	Adresă	Datare
201	SV-II-m-A-05493	Biserica "Sf. Nicolae"	sat BĂLINEȘTI; comuna GRĂMEȘTI		sec. XV
202	SV-II-m-B-05494	Biserica de lemn "Sf. Nicolae"	sat BĂNEȘTI; comuna FĂNTÂNELE		sec. XVIII
203	SV-II-m-B-05497	Piua de sumane	sat BILCA; comuna BILCA		sec. XIX
204	SV-II-m-B-05495	Biserica de lemn "Adormirea Maicii Domnului"	sat BILCA; comuna BILCA		1752
205	SV-II-m-B-05496	Casa Gheorghe Puha	sat BILCA; comuna BILCA		sf. sec. XIX
206	SV-II-a-B-05498	Ansamblul bisericii "Sf. Voievozi"	sat BOGDĂNEȘTI; comuna BOGDĂNEȘTI		sec. XVIII - XIX
207	SV-II-m-B-05498.01	Biserica de lemn "Sf. Voievozi"	sat BOGDĂNEȘTI; comuna BOGDĂNEȘTI		sec. XVIII
208	SV-II-m-B-05498.02	Turnul clopotniță	sat BOGDĂNEȘTI; comuna BOGDĂNEȘTI		1879
209	SV-II-m-B-05499	Biserica de lemn "Adormirea Maicii Domnului"	sat BOROAIĂ; comuna BOROAIĂ		1808
210	SV-II-m-B-05500	Biserica de lemn "Sf. Dumitru"	sat BOTOȘANA; comuna BOTOȘANA		mijl. sec. XVIII
211	SV-II-a-B-05501	Ansamblu gospodăresc	sat BREAZA DE SUS; comuna BREAZA		sec. XIX
212	SV-II-m-B-05501.01	Complexul gospodăresc Maria Varuleac	sat BREAZA DE SUS; comuna BREAZA		sec. XIX



Nr. crt.	Cod LMI	Denumire	Localitate	Adresă	Datare
213	SV-II-m-B-05501.02	Ocol înărit	sat BREAZA DE SUS; comuna BREAZA		sec. XIX
214	SV-II-a-B-05502	Ansamblul bisericii "Sf. Nicolae	oraș BROȘTENI		1779
215	SV-II-m-B-05502.01	Biserica de lemn "Sf. Nicolae	oraș BROȘTENI		1779
216	SV-II-m-B-05502.02	Clopotniță	oraș BROȘTENI		1779
217	SV-II-m-B-05503	Casa administratorilor Domeniilor Coroanei, azi spații comerciale și depozit	oraș BROȘTENI		1895
218	SV-II-a-A-05504	Ansamblul bisericii "Adormirea Maicii Domnului" - Hagigadar	sat BULAI; comuna MDARA		1512
219	SV-II-m-A-05504.01	Biserica "Adormirea Maicii Domnului" - Hagigadar	sat BULAI; comuna MDARA		1512
220	SV-II-m-A-05504.02	Zid de incintă	sat BULAI; comuna MDARA		1512
221	SV-II-m-B-05505	Vama Veche	sat BUNEȘTI; comuna BUNEȘTI		1800
222	SV-II-m-B-05506	Conacul Bucevski	sat CALAFINDEȘTI; comuna CALAFINDEȘTI		1925
223	SV-II-m-B-05507	Biserica de lemn "Sf. Dumitru"	sat CĂLINEȘTI; comuna DĂRMĂNEȘTI		1794
224	SV-II-m-B-05508	Casă de lemn Gheorghe Mnesciuc	oraș CÂMPULUNG MOLDOVENESC		mijl.sec. XIX



Nr. crt.	Cod LMI	Denumire	Localitate	Adresă	Datare
225	SV-II-m-B-05509	Casa - Vila "Coca"	oraș CÂMPULUNG MOLDOVENESC	Calea Bucovinei 48	înc. sec. XX
226	SV-II-m-B-05510	Casa de lemn Petru Crăcană	oraș CÂMPULUNG MOLDOVENESC	Str. Cerbului 1	înc. sec. XIX
227	SV-II-m-B-05511	Casa Gheorghe	oraș CÂMPULUNG MOLDOVENESC	Str. Porumbescu Ciprian 28	1817
228	SV-II-m-B-05512	Fosta primărie, azi spații comerciale	oraș CÂMPULUNG MOLDOVENESC	Calea Transilvaniei 2	1896
229	SV-II-m-B-05513	Banca Comercială Română 1/2	oraș CÂMPULUNG MOLDOVENESC	Calea Transilvaniei 6	1940
230	SV-II-m-B-05514	Banca Comercială Română 1/2	oraș CÂMPULUNG MOLDOVENESC	Calea Transilvaniei 8	sec. XIX
231	SV-II-m-B-05515	Posta prefectură a județului Câmpulung, azi Muzeul "Artă Lemnului"	oraș CÂMPULUNG MOLDOVENESC	Calea Transilvaniei 10	sf. sec. XIX
232	SV-II-m-B-05516	Casa Lăeș	oraș CÂMPULUNG MOLDOVENESC	Calea Transilvaniei 15	prima jum. a sec. XIX
233	SV-II-m-B-05517	Școală	oraș CÂMPULUNG MOLDOVENESC	Calea Transilvaniei 26	sec. XIX
234	SV-II-m-B-05518	Vila Silva	oraș CÂMPULUNG MOLDOVENESC	Calea Transilvaniei 53	sec. XIX
235	SV-II-m-B-05519	Casă de lemn	oraș CÂMPULUNG MOLDOVENESC	Calea Transilvaniei 108	sec. XIX
236	SV-II-m-B-05520	Casă de lemn	oraș CÂMPULUNG MOLDOVENESC	Calea Transilvaniei 140	sec. XIX
237	SV-II-m-B-05521	Cuptor de ars var	sat CHIRIL, comuna CRUCEA		1928



Nr. crt.	Cod LMI	Denumire	Localitate	Adresă	Datare
238	SV-II-m-A-05522	Ansamblul bisericii "Sf. Nicolae"	sat COLACU; comuna FUNDU MOLDOVEI		1800
239	SV-II-m-A-05522.01	Biserica de lemn "Sf. Nicolae"	sat COLACU; comuna FUNDU MOLDOVEI		1800
240	SV-II-m-A-05522.02	Casă pe ohială	sat COLACU; comuna FUNDU MOLDOVEI		1800
241	SV-II-m-A-05522.03	Clopotniță	sat COLACU; comuna FUNDU MOLDOVEI		1800
242	SV-II-m-A-05523	Biserica "Adormirea Maicii Domnii"	sat COMĂNEȘTI; comuna BOTOȘANA		sec. XVIII
243	SV-II-m-B-05524	Biserica "Sf. Gheorghe"	sat COSTĂNA; comuna TODIREȘTI		1811
244	SV-II-m-B-05525	Biserica de lemn "Cuvioasa Paraschiva"	sat CUMPĂRĂTURĂ; comuna BOSANCI		1792
245	SV-II-m-B-05526	Biserica de lemn "Înălțarea Domnului"	sat DĂRMĂNEȘTI; comuna DĂRMĂNEȘTI		sf. sec. XVIII
246	SV-II-m-B-05527	Cuptor de ars var	sat DĂRMOCĂ; oraș ERCȘTENI		1924
247	SV-II-m-B-05528	Gospodăria Ecaterina Matisiei	sat DEMĂCUȘA; comuna MOLDOVIȚA		sf. sec. XIX
248	SV-II-m-A-05529	Biserica "Cuvioasa Paraschiva"	sat DOLHEȘTI MARI; comuna DOLHEȘTI		Ante 1481
249	SV-II-m-B-05530	Casa Georگی Cândrea	sat DORNA CÂNDRENILOR; comuna DORNA CÂNDRENILOR		sf. sec. XIX



Nr. crt.	Cod LMI	Denumire	Localitate	Adresă	Datare
250	SV-II-m-B-05531	Școală	sat DORNA CÂNDRENILOR; comuna DORNA CÂNDRENILOR		1937
251	SV-II-m-B-05532	Biserica de lemn "Adormirea Maicii Domnului" și "Sf. Spiridon"	sat DRĂGUȘENI; comuna DRĂGUȘENI		1780
252	SV-II-s-B-05533	Ansamblu de locuințe sezoniere	sat FALCĂU, comuna PRODINA		sec. XIX
253	SV-II-m-B-05534	Casa păturului Ștefan Șoldănescu	oraș FĂLTICENI	Str. Creangă Ion 10	1830
254	SV-II-m-B-05535	Biserica de lemn "Sf. Gheorghe"	oraș FĂLTICENI	Str. Dumbrava Minunată 17	sec. XVIII
255	SV-II-m-B-05536	Casa Alcu Forăscu Botez	oraș FĂLTICENI	Str. Eminescu Mihai 2	1896
256	SV-II-m-B-05537	Casa Ștefan Ionescu, azi Banca Pașionată	oraș FĂLTICENI	Str. Eminescu Mihai 16	1898
257	SV-II-s-B-05538	Ansamblu urban "Str. Republicii"	oraș FĂLTICENI	Str. Republicii 1-17 și 4-28	sec. XIX
258	SV-II-m-B-05540	Primărie	oraș FĂLTICENI	Str. Republicii 13	1896
259	SV-II-m-B-05542	Casa Cantacuzino-Pașcanu (Biblioteca)	oraș FĂLTICENI	Str. Republicii 14	1858
260	SV-II-m-B-05539	Casa scolarului Nicolae Istrate	oraș FĂLTICENI	Str. Republicii 19	1820
261	SV-II-m-B-05541	Casa Cojilor	oraș FĂLTICENI	Str. Republicii 28	1925



Nr. crt.	Cod LMI	Denumire	Localitate	Adresă	Datare
262	SV-II-m-B-05543	Școala "Alexandru Ioan Cuze"	oraș FĂLTICENI	Str. Sucevei 78	sf. sec. XIX
263	SV-II-m-B-05544	Casa Jenică Tatôs (Ocolul Silvic)	oraș FĂLTICENI	Str. Sucevei 93	1890
264	SV-II-m-B-05545	Galeria Dămenilor de Seară	oraș FĂLTICENI	Str. Sucevei 95	1850
265	SV-II-m-B-05546	Biserica "Sf. Nicolae"	oraș FĂLTICENI	Str. Topitoriei 5	1798
266	SV-II-m-B-05547	Fosta Școală Domnească	oraș FĂLTICENI	Str. Unirii 5	1842
267	SV-II-m-B-05548	Podul de piatră Șoldănești	oraș FĂLTICENI	Str. Vladimirescu Tudor f.n.	sec. XV
268	SV-II-m-A-05549	Biserica de lemn "Sf. Nicolae"	sat FORĂȘTI; comuna FORĂȘTI		1764
269	SV-II-m-B-05550	Moară de lemn	sat GURA HAȚIL; comuna ȘARU DORNEI	Pe pâraul Bânca Dornei	1890
270	SV-II-m-B-05551	Judecătorie	oraș GURA HUMORULUI	Bd. Bucovina 21	1904
271	SV-II-m-B-05552	Primărie	oraș GURA HUMORULUI	Piața Republicii 10	1901
272	SV-II-m-A-05553	Biserica "Tuturor Sfinților"	sat HÂNȚEȘTI; comuna HÂNȚEȘTI		sec. XV, adăugiri 1822
273	SV-II-m-B-05554	Conacu Teliman - Pruncu	sat HÂNȚEȘTI; comuna HÂNȚEȘTI		înc. sec. XIX
274	SV-II-m-B-05555	Școală	sat HOLDIȚA; oraș BRCȘTENI		1905



Nr. crt.	Cod LMI	Denumire	Localitate	Adresă	Datare
275	SV-II-m-B-05556	Biserica de lemn "Înălțarea Sf. Cruci"	sat HORODNIC DE JOS, comuna HORODNIC		1717
276	SV-II-m-B-05557	Biserica de lemn "Sf. Dumitru"	sat HORODNIC DE JOS, comuna HORODNIC		sec. XVIII
277	SV-II-a-A-05558	Ansamblul bisericilor "Pogorârea Sf. Duh"	sat HORODNICENI; comuna HORODNICENI		sec. XVI - XIX
278	SV-II-m-A-05558.01	Biserica "Pogorârea Sf. Duh"	sat HORODNICENI; comuna HORODNICENI		1538
279	SV-II-m-A-05558.02	Zvonă	sat HORODNICENI; comuna HORODNICENI		sec. XIX
280	SV-II-m-B-05559	Biserica de lemn "Sf. Arhangheli Mihail și Gavril"	sat HUMORENI; comuna BOTOȘANA		mijl. sec. XVIII
281	SV-II-m-B-05560	Complexul gospodăresc Ioan Năchituș	sat IACOBENI; comuna IACOBENI		sf. sec. XIX
282	SV-II-m-B-05561	Biserica de lemn "Înălțarea Maicii Domnului"	sat IACOBESȚI; comuna GRĂNICEȘTI		1792
283	SV-II-m-B-05562	Curtea baronilor Capri	sat IACOBESȚI; comuna GRĂNICEȘTI		sf. sec. XIX
284	SV-II-m-B-05563	Biserica "Adormirea Maicii Domnului"	sat ILIȘEȘTI; comuna ILIȘEȘTI		1714
285	SV-II-m-B-05564	Biserica de lemn "Sf. Nicolae"	sat LĂMĂȘENI; comuna RĂDĂȘENI		sec. XVIII



Nr. crt.	Cod LMI	Denumire	Localitate	Adresă	Datare
286	SV-II-m-B-05565	Casa Vănav - Liteanu, azi primărie	oraș LITENI		sec. XVIII
287	SV-II-m-B-05566	Gospodăria Ionel Balan	sat MARGINEA; comuna MARGINEA		sec. XIX
288	SV-II-m-B-05567	Biserica de lemn "Intrarea în Biserică"	sat MĂNĂȘTIOARA; comuna UDÎȘTI	În pădurea Plăvălari	înc. sec. XVIII
289	SV-II-a-A-05568	Ansamblul bisericii "Sf. Onufrie"	localitatea MĂNĂȘTIOARA; oraș SIRET		sec. XVII - XVIII
290	SV-II-m-A-05568.01	Biserica "Sf. Onufrie"	localitatea MĂNĂȘTIOARA; oraș SIRET		sec. XVII
291	SV-II-m-A-05568.02	Fântână	localitatea MĂNĂȘTIOARA; oraș SIRET		1765
292	SV-II-m-A-05569	Ruinele bisericii Humorul Vechi	sat MĂNĂȘTIREA HUMORULUI; comuna MĂNĂȘTIREA HUMORULUI	La cca. 100 m SV de incinta actuală	sec. XV
293	SV-II-a-A-05570	Mănăstirea Humorului	sat MĂNĂȘTIREA HUMORULUI; comuna MĂNĂȘTIREA HUMORULUI		sec. XVI - XIX
294	SV-II-m-A-05570.01	Biserica "Adormirea Maicii Domnului" și "Sf. Gheorghe"	sat MĂNĂȘTIREA HUMORULUI; comuna MĂNĂȘTIREA HUMORULUI		1530



Nr. crt.	Cod LMI	Denumire	Localitate	Adresă	Datare
295	SV-II-m-A-05570.02	Ruine case mănăstirești	sat MĂNĂSTIREA HUMORULUI; comuna MĂNĂSTIREA HUMORULUI		sec. XVI - XVIII
296	SV-II-m-A-05570.03	Turn clopotniță	sat MĂNĂSTIREA HUMORULUI; comuna MĂNĂSTIREA HUMORULUI		sec. XIX
297	SV-II-m-A-05570.04	Turnul lui Vasile Lupu	sat MĂNĂSTIREA HUMORULUI; comuna MĂNĂSTIREA HUMORULUI		1641
298	SV-II-a-B-05571	Gospodăria Elena Velearc vschi	sat MĂNĂSTIREA HUMORULUI; comuna MĂNĂSTIREA HUMORULUI		sec. XIX
299	SV-II-s-B-05572	Grup de case	sat MĂNĂSTIREA HUMORULUI; comuna MĂNĂSTIREA HUMORULUI	Pârâul Maghernița	sec. XIX
300	SV-II-m-B-05573	Conacul Mavrodin	sat MIEREȘTI; comuna VULTUREȘTI		1925
301	SV-II-m-B-05574	Fierăstrău hidraulic	oraș MILIȘĂUȚI		sf. sec. XIX
302	SV-II-a-B-05575	Ansamblul bisericii "Cuvioasa Paraschiva"	sat MITOCAȘI; comuna MITOCU DRAGOMIRNEI		sf. sec. XVIII



Nr. crt.	Cod LMI	Denumire	Localitate	Adresă	Datare
303	SV-II-m-B-05575.01	Biserica de lemn "Cuvioasa Paraschiva"	sat MITOCAȘI; comuna MITOCU DRAGOMIRNEI		sec. XVIII
304	SV-II-m-B-05575.02	Clopotniță	sat MITOCAȘI; comuna MITOCU DRAGOMIRNEI		1789
305	SV-II-m-A-05576	Biserica "Sfinții Enoh, Ilie și Ioan Teologul" - Dragomirna Mică	sat MITOCU DRAGOMIRNEI; comuna MITOCU DRAGOMIRNEI		1602
306	SV-II-a-A-05577	Mănăstirea Dragomirna	sat MITOCU DRAGOMIRNEI; comuna MITOCU DRAGOMIRNEI		sec. XVII - XIX
307	SV-II-m-A-05577.01	Biserica "Pogorârea Sf. Duh"	sat MITOCU DRAGOMIRNEI; comuna MITOCU DRAGOMIRNEI		1609
308	SV-II-m-A-05577.02	Parcletul "Sf. Nicolae"	sat MITOCU DRAGOMIRNEI; comuna MITOCU DRAGOMIRNEI		sec. XVII
309	SV-II-m-A-05577.03	Egumenie	sat MITOCU DRAGOMIRNEI; comuna MITOCU DRAGOMIRNEI		sec. XVII
310	SV-II-m-A-05577.04	Trapeză	sat MITOCU DRAGOMIRNEI; comuna MITOCU		1609

INSTITUTUL NAȚIONAL AL PATRIMONIULUI



Nr. crt.	Cod LMI	Denumire	Localitate	Adresă	Datare
DRĂGOMIRNEI					
311	SV-II-m-A-05577.05	Zid de incintă	sat MITOCU DRĂGOMIRNEI; comuna MITOCU DRĂGOMIRNEI		sec. XVII
312	SV-II-m-B-05578	Biserica de lemn "Sf. Arhangheli"	sat MOARA NICĂ; comuna MOARA		sec. XVIII
313	SV-II-m-B-05579	Fierăstrău hidrolic	sat OSTRĂ; comuna OSTRĂ		înc.sec. XIX
314	SV-II-m-A-05580	Biserica "Duminica Tuturor Sfinților"	sat PĂTRĂUȚI; comuna TODIREȘTI		1522
315	SV-II-a-A-05581	Ansamblul bisericii "Înălțarea Sfintei Cruci"	sat PĂTRĂUȚI; comuna PĂTRĂUȚI		sec. XV - XVIII
316	SV-II-m-A-05581.01	Biserica "Înălțarea Sfintei Cruci"	sat PĂTRĂUȚI; comuna PĂTRĂUȚI		1487
317	SV-II-m-A-05581.02	Clopotniță de lemn	sat PĂTRĂUȚI; comuna PĂTRĂUȚI		1725
318	SV-II-a-B-05582	Ansamblul bisericii de lemn "Sf. Voievozi"	sat PĂRTEȘTI DE SUS; comuna CACICA		sec. XVIII - XIX
319	SV-II-m-B-05582.01	Biserica de lemn "Sf. Voievozi"	sat PĂRTEȘTI DE SUS; comuna CACICA		1779
320	SV-II-m-B-05582.02	Clopotniță	sat PĂRTEȘTI DE SUS; comuna CACICA		1861
321	SV-II-m-B-05583	Casă	sat PĂRTEȘTI DE SUS; comuna CACICA		sec. XVIII



Nr. crt.	Cod LMI	Denumire	Localitate	Adresă	Datare
322	SV-II-m-B-05584	Biserica "Adormirea Maicii Domnului"	sat PLOPENI; oraș SALCEA		1753
323	SV-II-m-B-05585	Biserica "Nașterea Maicii Domnului"	sat POIANA; oraș DOLHASCA		sec. XIX
324	SV-II-m-B-05586	Ruinele bisericii "Sf. Nicolae"	sat POIANA; oraș DOLHASCA		sec. XIX
325	SV-II-m-B-05587	Răteșul Rahtivanilor (ruine)	sat POIANA; oraș DOLHASCA		înc. sec. XIX
326	SV-II-m-B-05588	Biserica de lemn "Sf. Dumitru"	sat POIANA STAMPEI; comuna POIANA STAMPEI		sec. XIX
327	SV-II-s-B-05589	Gospodăria Ion Ivan	sat POIANA STAMPEI; comuna POIANA STAMPEI		sf. sec. XIX
328	SV-II-m-B-05590	Biserica de lemn "Sf. Voievozi" și "Sf. Gheorghe"	sat PRAXIA; comuna VADU MOLDOVEI		sec. XVIII
329	SV-II-m-B-05591	Ruinele bisericii "Sf. Nicolae"	sat PROBOTA; oraș DOLHASCA		1391
330	SV-II-a-A-05592	Mănăstirea Probota	sat PROBOTA; oraș DOLHASCA		sec. XVI - XVII
331	SV-II-m-A-05592.01	Biserica "Sf. Nicolae"	sat PROBOTA; oraș DOLHASCA		1530
332	SV-II-m-A-05592.02	Clisiam ă	sat PROBOTA; oraș DOLHASCA		1530
333	SV-II-m-A-05592.03	Casele Comnești- ruine	sat PROBOTA; oraș DOLHASCA		1530

INSTITUTUL NAȚIONAL AL PATRIMONIULUI



Nr. crt.	Cod LMI	Denumire	Localitate	Adresă	Datare
334	SV-II-m-A-05592.04	Clădiri din incintă-ruine	sat PRĂBOTA; oraș DOLHAȘCA		sec. XVI - XVII
335	SV-II-m-A-05592.05	Turnuri de colț	sat PRĂBOTA; oraș DOLHAȘCA		sec. XVI
336	SV-II-m-A-05592.06	Zid de incintă	sat PRĂBOTA; oraș DOLHAȘCA		1550
337	SV-II-m-B-05593	Chilia il. Daniil Sihastrul	sat PUTNA; comuna PUTNA		sec. XV
338	SV-II-m-A-05594	Biserica de lemn "Intrarea în Biserică"	sat PUTNA; comuna PUTNA		sec. XIV
339	SV-II-a-A-05595	Mănăstirea Putna	sat PUTNA; comuna PUTNA		sec. XV - XIX
340	SV-II-m-A-05595.01	Biserica "Adormirea Maicii Domnului"	sat PUTNA; comuna PUTNA		1653 - 1662, pe locul celei din 1466 -1469
341	SV-II-m-A-05595.02	Biserica "Sf. Apostoli Petru și Pavel"	sat PUTNA; comuna PUTNA		sec. XVIII
342	SV-II-m-A-05595.03	Turn de aur	sat PUTNA; comuna PUTNA		1481
343	SV-II-m-A-05595.04	Casa de mnașcă	sat PUTNA; comuna PUTNA		sec. XV, XX
344	SV-II-m-A-05595.05	Chilia lui I	sat PUTNA; comuna PUTNA		sec. XV - XVII
345	SV-II-m-A-05595.06	Chilia lui I	sat PUTNA; comuna PUTNA		sec. XX
346	SV-II-m-A-05595.07	Turn de poartă	sat PUTNA; comuna PUTNA		sec. XV, XX



Nr. crt.	Cod LMI	Denumire	Localitate	Adresă	Datare
347	SV-II-m-A-05595.08	Turn de poartă	sat PUTNA; comuna PUTNA		1481
348	SV-II-m-A-05595.09	Ruine cadiri de Sud-Est	sat PUTNA; comuna PUTNA		sec. XV
349	SV-II-m-A-05595.10	Ruine cadiri de Nord	sat PUTNA; comuna PUTNA		sec. XV - XVII
350	SV-II-m-A-05595.11	Zid de incintă	sat PUTNA; comuna PUTNA		sec. XV
351	SV-II-m-B-05596	Fabrica de cherestea	sat PUTNA; comuna PUTNA		sec. XIX
352	SV-II-m-A-05597	Biserica de lemn "Sf. Mercurie și Sf. Ecaterina"	sat RĂDĂUȚI; comuna RĂDĂȘENI		sec. XVII
353	SV-II-s-B-05598	Sit urban	oraș RĂDĂUȚI	Zona cuprinsă între str. Putnei, Agronomilor, Lupenilor, Calea Prieteniei, Piața Unirii	sec. XIX
354	SV-II-m-B-05599	Templu evreiesc	oraș RĂDĂUȚI	Str. 1 Mai 2	1879
355	SV-II-m-B-05600	Spitalul Militar (azi SC Serviciu Comunal)	oraș RĂDĂUȚI	Str. 1 Mai 4-6	1815
356	SV-II-m-B-05601	Școala nr. 2 (Grădiniță)	oraș RĂDĂUȚI	Str. 1 Mai 36	1896
357	SV-II-s-B-05602	Sit urban	oraș RĂDĂUȚI	Str. Bogdan Vodă 1-87 și 2-86	sec. XIX
358	SV-II-a-A-05603	Ansamblul bisericii "Sf. Nicolae"	oraș RĂDĂUȚI	Str. Bogdan Vodă 4-6	sec. XIV
359	SV-II-m-A-05603.01	Biserica "Sf. Nicolae"	oraș RĂDĂUȚI	Str. Bogdan Vodă 4-6	sec. XIV

INSTITUTUL NAȚIONAL AL PATRIMONIULUI



Nr. crt.	Cod LMI	Denumire	Localitate	Adresă	Datare
360	SV-II-m-A-05603.02	Clopotnișă	oraș RĂDĂUȚI	Str. Bogdan Vodă 4-6	1781
361	SV-II-m-A-05603.03	Casa parohială	oraș RĂDĂUȚI	Str. Bogdan Vodă 4-6	1876
362	SV-II-m-B-05604	Casă (P. Popoplatului Rădăuți)	oraș RĂDĂUȚI	Calea Bucovinei 2	1888
363	SV-II-m-B-05605	Colegiu Național "Eudoxiu Hurmuzachi"	oraș RĂDĂUȚI	Calea Bucovinei 5	1863
364	SV-II-m-B-05612	Fabrica de spirit	oraș RĂDĂUȚI	Calea Cernăuți 47	1789
365	SV-II-s-B-05609	Gospodăria - atelier al olarului Constantin Colibaba	oraș RĂDĂUȚI	Str. Constantin Colibaba 8	1875
366	SV-II-m-B-05626	Școala nr. 3, azi Restaurant	oraș RĂDĂUȚI	Str. Dimitrie Onciu 9	1905
367	SV-II-m-B-05606	Școala Generală nr. 1	oraș RĂDĂUȚI	Str. Dobrogeanu Gherea Constantin 12	1902
368	SV-II-m-B-05607	Gara C. F. R.	oraș RĂDĂUȚI	Str. Gării 3	1889
369	SV-II-m-B-05608	Școala Generală nr. 2	oraș RĂDĂUȚI	Str. Horea 44	1911
370	SV-II-m-B-05610	Posta Fabrică de hârtie, azi Moara Ilcp	oraș RĂDĂUȚI	Str. Papetăriei f.n.	1838
371	SV-II-m-B-05611	Posta Jucătorie, sediu de firme	oraș RĂDĂUȚI	Calea Prieteniei 42	1862
372	SV-II-m-B-05613	Posta Fabrică de mobilă, azi casă	oraș RĂDĂUȚI	Str. Putnei 208	1902



Nr. crt.	Cod LMI	Denumire	Localitate	Adresă	Datare
373	SV-II-m-B-05619	Spital	oraș RĂDĂUȚI	Str. Spitalului 9	1879
374	SV-II-s-B-05620	Ansamblu urban	oraș RĂDĂUȚI	Str. Ștefan cel Mare 1- 79, 2-90	sec. XIX
375	SV-II-m-B-05625	Casa Arhatei, azi școala nr. 6	oraș RĂDĂUȚI	Str. Ștefan cel Mare 12	1871
376	SV-II-m-B-05621	Biserica romano - catolică "Nașterea Sf. Fecicare Maria"	oraș RĂDĂUȚI	Str. Ștefan cel Mare 16	1823
377	SV-II-m-B-05622	Școală	oraș RĂDĂUȚI	Str. Ștefan cel Mare 18	1911
378	SV-II-m-B-05623	Clădire publică, fost Club Sportiv	oraș RĂDĂUȚI	Str. Ștefan cel Mare 72	1871
379	SV-II-m-B-05624	Corpora administrativ al Uzinei electrice	oraș RĂDĂUȚI	Str. Ștefan cel Mare 74	1912
380	SV-II-s-B-05614	Zona vechi a orașului	oraș RĂDĂUȚI	Piața Unirii	sec. XIX
381	SV-II-m-B-05627	Catedrala "Pogorârea Sfântului Duh"	oraș RĂDĂUȚI	Piața Unirii, în parc	sec. XX
382	SV-II-s-B-05628	Ansamblu urban	oraș RĂDĂUȚI	Piața Unirii 1-63	sec. XIX
383	SV-II-m-B-05629	Casa Germană	oraș RĂDĂUȚI	Piața Unirii 19	1896
384	SV-II-m-B-05615	Casă, azi Primărie	oraș RĂDĂUȚI	Str. Unirii 2-4	1870
385	SV-II-m-B-05616	Judecătorie	oraș RĂDĂUȚI	Str. Unirii 62-64	1860



Nr. crt.	Cod LMI	Denumire	Localitate	Adresă	Datare
386	SV-II-m-B-05617	Banca Comercială Română	oraș RĂDĂUȚI	Str. Unirii 65	1940
387	SV-II-m-B-05618	Posta Prefectură și hotel, azi comerț și locuințe	oraș RĂDĂUȚI	Str. Unirii 67	1909
388	SV-II-a-A-05630	Mănăstirea Râșca	sat RÂȘCA; comuna RÂȘCA		sec. XVI - XIX
389	SV-II-m-A-05630.01	Biserica "Sf. Nicolae"	sat RÂȘCA; comuna RÂȘCA		1542, 1611 - 1617
390	SV-II-m-A-05630.02	Clopotniță	sat RÂȘCA; comuna RÂȘCA		sec. XIX
391	SV-II-m-A-05630.03	Chilii	sat RÂȘCA; comuna RÂȘCA		sec. XIX
392	SV-II-m-A-05630.04	Zid de incintă	sat RÂȘCA; comuna RÂȘCA		prime jum. a sec. XVII
393	SV-II-a-A-05631	Ansamblul bisericii "Tăierea Capului Sf. Ioan Botezătorul"	sat REUSENI; comuna UDEȘTI		sec. XVI - XIX
394	SV-II-m-A-05631.01	Biserica "Tăierea Capului Sf. Ioan Botezătorul"	sat REUSENI; comuna UDEȘTI		1504
395	SV-II-m-A-05631.02	Clopotniță	sat REUSENI; comuna UDEȘTI		sec. XIX
396	SV-II-a-A-05632	Ruinele Curții Domnești de la Reuseni	sat REUSENI; comuna UDEȘTI	La 200 m V de biserică, în curtea școlii	sec. XV
397	SV-II-m-B-05633	Biserica "Sf. Treime"	sat ROTOPĂNEȘTI; comuna HORODNICENI		1856



Nr. crt.	Cod LMI	Denumire	Localitate	Adresă	Datare
398	SV-II-m-B-05634	Casa Nicolae Istrati	sat ROTOPĂNEȘTI; comuna HOȘODNICEI		sec. XIX
399	SV-II-m-B-05635	Biserica de lemn "Sf. Dumitr "	sat RUDEȘTI; comuna GRĂMEȘTI		sec. XVIII
400	SV-II-m-A-05636	Biserica de lemn "Adormirea Maicii Domnului"	sat RUDEȘTI; comuna GRĂMEȘTI		sec. XVIII
401	SV-II-m-B-05637	Piua de sumane	sat SATU MARE; comuna SATU MARE		1900
402	SV-II-a-A-05638	Ansamblul bisericii "Sf. Ilie"	sat SFÂNTU ILIE; comuna ȘCHEIA		sec. XV - XVIII
403	SV-II-m-A-05638.01	Biserica "Sf. Ilie"	sat SFÂNTU ILIE; comuna ȘCHEIA		1488
404	SV-II-m-A-05638.02	Clopotniță	sat SFÂNTU ILIE; comuna ȘCHEIA		sec. XV - XVIII
405	SV-II-m-A-05638.03	Zid de incintă	sat SFÂNTU ILIE; comuna ȘCHEIA		sec. XV - XVIII
406	SV-II-m-B-05639	Hanul Siret	oraș SIRET	Str. Arcașilor 3	sf. sec. XIX
407	SV-II-m-B-05640	Fosta primărie, azi Banca Comercială Română	oraș SIRET	Str. Castanilor 8	1826
408	SV-II-m-A-05641	Biserica "Sf. Ioan Botezătorul"	oraș SIRET	Piața Republicii 1	sec. XVII
409	SV-II-m-B-05642	Liceul "I. A. Vodă"	oraș SIRET	Str. Trandafirilor 2	1875



Nr. crt.	Cod IML	Denumire	Localitate	Adresă	Datare
410	SV-II-m-A-05643	Ansamblul "Sf. Treime"	oraș SIRET	Str. Victoriei 10	sec. XIV - XVII
411	SV-II-m-A-05643.01	Biserica "Sf. Treime"	oraș SIRET	Str. Victoriei 10	1352
412	SV-II-m-A-05643.02	Zvoniga	oraș SIRET	Str. Victoriei 10	sec. XVII
413	SV-II-a-A-05644	Mănăstirea Slatina	sat SLATINA; comuna SLATINA		sec. XVI - XIX
414	SV-II-m-A-05644.01	Biserica "Schimbarea la Față"	sat SLATINA; comuna SLATINA		1553 - 1564
415	SV-II-m-A-05644.02	Trapeza	sat SLATINA; comuna SLATINA		1561
416	SV-II-m-A-05644.03	Paraclisul "Sf. Nicolae"	sat SLATINA; comuna SLATINA		1834
417	SV-II-m-A-05644.04	Paraclisul "Sf. Trei Ierarhi"	sat SLATINA; comuna SLATINA		sec. XIX
418	SV-II-m-A-05644.05	Turnuri	sat SLATINA; comuna SLATINA		sec. XIX
419	SV-II-m-A-05644.06	Cișmea	sat SLATINA; comuna SLATINA		1591
420	SV-II-m-A-05644.07	Zid de incintă	sat SLATINA; comuna SLATINA		1834
421	SV-II-a-A-05645	Mănăstirea Solca	oraș SOLCA		sec. XVII
422	SV-II-m-A-05645.01	Biserica "Sf. Apostoli Petru și Pavel"	oraș SOLCA		1612 - 1622



Nr. crt.	Cod LMI	Denumire	Localitate	Adresă	Datare
423	SV-II-m-A-05645.02	Ruine chilii	oraș SOLCA		1622
424	SV-II-m-A-05645.03	Beciu	oraș SOLCA		1622
425	SV-II-m-A-05645.04	Zid de incintă	oraș SOLCA		1622
426	SV-II-m-A-05645.05	Turnuri	oraș SOLCA		1622
427	SV-II-m-A-05645.06	Clopotniță	oraș SOLCA		1622
428	SV-II-m-B-05646	Fabrica de Bere	oraș SOLCA	Str. Tomșa Vodă 2	sec. XIX
429	SV-II-m-B-05647	Casa Sătească Cotrubaș	oraș SOLCA	Str. Tomșa Vodă 111	1670
430	SV-II-m-B-05648	Biserica de lemn "Sf. Nicolae"	sat SOLONEJ, comuna TOCIREȘTI		sec. XVIII
431	SV-II-m-B-05649	Casa de lemn Ilie Cărciu	sat STRAJA, comuna STRAJA		Înc. sec. XIX
432	SV-II-m-B-05650	Biserica "Arătarea Domnului"	sat SUCEVIȚA; comuna SUCEVIȚA	În cimitir	1772
433	SV-II-a-A-05651	Mănăstirea Sucevița	sat SUCEVIȚA; comuna SUCEVIȚA		sec. XVI
434	SV-II-m-A-05651.01	Biserica "Învierea Domnului"	sat SUCEVIȚA; comuna SUCEVIȚA		1583 - 1586
435	SV-II-m-A-05651.02	Chilii	sat SUCEVIȚA; comuna SUCEVIȚA		sec. XVI



Nr. crt.	Cod LMI	Denumire	Localitate	Adresă	Datare
436	SV-II-m-A-03651.03	Paraolis	sat SUCEVIȚA; comuna SUCEVIȚA		1583 - 1586
437	SV-II-m-A-03651.04	Turnuri de NE și NV	sat SUCEVIȚA; comuna SUCEVIȚA		sec. XVI - XVII
438	SV-II-m-A-03651.05	Zid de lăptosă	sat SUCEVIȚA; comuna SUCEVIȚA		sec. XVI - XVII
439	SV-II-m-B-03652	Biserica de lemn "Sf. Voievozi"	sat ȘERBĂNEȘTI; comuna ZVORIȘTEA		sec. XVIII
440	SV-II-m-B-03653	Biserica de lemn "Sf. Arhangheli"	sat TODIREȘTI; comuna TODIREȘTI		sec. XVIII
441	SV-II-a-B-03654	Ansamblul bisericilor "Înălțarea Domnului"	sat VAMIA; comuna VAMA		mijl. sec. XVIII
442	SV-II-m-B-03654.01	Biserica de lemn "Înălțarea Domnului"	sat VAMIA; comuna VAMA		1787
443	SV-II-m-B-03654.02	Clopotniță	sat VAMIA; comuna VAMA		1787
444	SV-II-m-B-03655	Biserica de lemn "Sf. Nicolae"	sat VAMIA; comuna VAMA		sec. XVIII
445	SV-II-m-B-03656	Piua de umane a lui Ilișoi	sat VAMIA; comuna VAMA		1902
446	SV-II-m-A-03658	Clădirea izvorului "Sântinle"	oraș VATRA DORNEI	În parcul orașenesc	1896
447	SV-II-m-B-03659	Gara Băi	oraș VATRA DORNEI	Str. Dornelor 7	1910
448	SV-II-m-B-03661	Casa Vladimир, azi Intreprinderea Minieră Vatra Dornei	oraș VATRA DORNEI	Str. Eminescu Mihai 1	sf. sec. XIX

INSTITUTUL NAȚIONAL AL PATRIMONIULUI



Nr. crt.	Cod IMI	Denumire	Localitate	Adresă	Datare
449	SV-II-m-B-03665	Hotel	oraș VATRA DORNEI	Str. Eminescu Mihai 15	1896
450	SV-II-m-B-03662	Primărie	oraș VATRA DORNEI	Str. Eminescu Mihai 17	1897
451	SV-II-m-B-03663	Poștă	oraș VATRA DORNEI	Str. Eminescu Mihai 24	1929
452	SV-II-s-B-03664	Zona vechi comercială a orașului	oraș VATRA DORNEI	Str. Eminescu Mihai 28-34, 23-31	sec. XIX
453	SV-II-m-B-03666	Biblioteca orașenească	oraș VATRA DORNEI	Str. Eminescu Mihai 56	1901
454	SV-II-s-B-03667	Zona vechi comercială a orașului	oraș VATRA DORNEI	Str. Luceafărului 1-13, 4-14	sec. XVIII
455	SV-II-m-B-03657	Casa de lemn Aurora Negrea	oraș VATRA DORNEI	str. Parcului 2	prima jum. a sec. XIX
456	SV-II-m-B-03660	Gară	oraș VATRA DORNEI	Str. Podu Verde 17	1902
457	SV-II-m-B-03668	Clădire băilor	oraș VATRA DORNEI	Str. Republicii 1	1898
458	SV-II-m-B-03669	Clădire Izvorului "Unirea"	oraș VATRA DORNEI	Str. Republicii 3	1896
459	SV-II-m-A-03670	Cazinou Băilor	oraș VATRA DORNEI	Str. Republicii 5	1898
460	SV-II-m-B-03671	Hotel Căroi (Fosta Vila 1)	oraș VATRA DORNEI	Str. Republicii 5A	1896
461	SV-II-m-A-03672	Ruinele bisericii "Buna Vestire	sat VATRA MOLDOVIȚEI, comuna VATRA MOLDOVIȚEI	La 300 m de mănăstire	sec. XV

INSTITUTUL NAȚIONAL AL PATRIMONIULUI



Nr. crt.	Cod LMI	Denumire	Localitate	Adresă	Datare
462	SV-II-a-A-05673	Mănăstirea Moldovița	sat VĂTRĂ MOLDOVIȚEI, comuna VĂTRĂ MOLDOVIȚEI		sec. XVI-XVII
463	SV-II-m-A-05673.01	Biserica "Buna Vestire"	sec VĂTRĂ MOLDOVIȚEI, comuna VĂTRĂ MOLDOVIȚEI		1532
464	SV-II-m-A-05673.02	Paradisul de iarnă	sat VĂTRĂ MOLDOVIȚEI, comuna VĂTRĂ MOLDOVIȚEI		sec. XIX
465	SV-II-m-A-05673.03	Clisura de iarnă	sat VĂTRĂ MOLDOVIȚEI, comuna VĂTRĂ MOLDOVIȚEI		1610 - 1612
466	SV-II-m-A-05673.04	Chilia Sf. I.	sat VĂTRĂ MOLDOVIȚEI, comuna VĂTRĂ MOLDOVIȚEI		sec. XIX - XX
467	SV-II-m-A-05673.05	Zid de incintă cu turn de colț	sat VĂTRĂ MOLDOVIȚEI, comuna VĂTRĂ MOLDOVIȚEI		sec. XVI-XVII
468	SV-II-m-A-05673.06	Turn de apărare de intrare	sat VĂTRĂ MOLDOVIȚEI, comuna VĂTRĂ MOLDOVIȚEI		sec. XVI-XVII
469	SV-II-m-A-05674	Biserica "Înălțarea Sf. Cruci"	sat VOLOVĂȚ comuna VOLOVĂȚ		1500
470	SV-II-a-A-05675	Mănăstirea Voroneț	localitatea VORONEȚ; oraș GJRA HUMORULUI		sec. XV - XVIII
4771	SV-II-m-A-05675.01	Biserica "Sf. Gheorghe"	localitatea VORONEȚ; oraș GJRA		1488, pridvor 1547

INSTITUTUL NAȚIONAL AL PATRIMONIULUI



Nr. crt.	Cod LMI	Denumire	Localitate	Adresă	Datare
472	SV-II-m-A-05675.02	Ruine c. IIII	localitatea VORONET; oraș GURĂ HUMORULUI		sec. XV - XVIII
473	SV-II-m-A-05675.03	Clopotniță	localitatea VORONET; oraș GURĂ HUMORULUI		1488
474	SV-II-m-A-05675.04	Zid de piatră	localitatea VORONET; oraș GURĂ HUMORULUI		sec. XV - XVIII
475	SV-II-a-B-05676	Ansamblul bisericii "Sf. Dumitru"	sat ZAHAREȘTI; comuna STROIEȘTI		sec. XVI - XVIII
476	SV-II-m-B-05676.01	Biserica "Sf. Dumitru"	sat ZAHAREȘTI; comuna STROIEȘTI		1542
477	SV-II-m-B-05676.02	Zvonniță	sat ZAHAREȘTI; comuna STROIEȘTI		sec. XVIII
478	SV-II-m-B-05677	Biserica "Adormirea Maicii Domnului"	sat ZVORIȘTEA; comuna ZVORIȘTEA		1782
479	SV-II-m-B-05678	Casa Petricovici	sat CIPRIAN PORUMBESCU; comuna ILIȘEȘTI		sf. sec. XIX
480	SV-III-m-B-05679	Casa lui Ciprian Porumbescu	sat CIPRIAN PORUMBESCU; comuna ILIȘEȘTI		sf. sec. XIX
481	SV-III-m-B-05680	Casa lui Ion Creangă	oraș FĂLTICENI	Str. Creangă Ion 30	prima jum. a sec. XIX

INSTITUTUL NAȚIONAL AL PATRIMONIULUI



Nr. crt.	Cod LMI	Denumire	Localitate	Adresă	Datare
482	SV-III-m-B-05681	Casa lui Mihail Sadoveanu	oraș FĂLTICENI	Str. Creangă Ion 68	sf. sec. XIX
483	SV-III-m-B-05682	Casa lui Ion Dragoslav	oraș FĂLTICENI	Str. Dragoslav Ion 45	sf. sec. XIX
484	SV-III-m-B-05683	Casa Găre - Gorovei	oraș FĂLTICENI	Str. Republicii 15	sf. sec. XIX
485	SV-III-m-B-05684	Casa lui Eugen Iovinescu	oraș FĂLTICENI	Str. Sucevei 93bis	1850
486	SV-III-m-B-05685	Casa lui Nicolae Lăoiș	săt MĂLINI, comuna MĂLINI	Înc. sec. XX	
487	SV-III-m-B-05686	Casa lui Matei Milu	săt SPĂTĂRĂȘTI, comuna VADU MOLDOVEI	mijl. sec. XVIII	
488	SV-III-m-B-05687	Casa lui Eusebiu Cernilar	săt UDEȘTI, comuna UDEȘTI	sf. sec. XIX	
489	SV-IV-m-B-05688	Criptă-cavou a familiei dr. Otto Binder	municipiul SUCEAVA	În cimitirul orașului	1914
490	SV-IV-m-B-05689	Monumentul lui Ștefan cel Mare	municipiul SUCEAVA	În parcul Cetății de Scaun	1975
491	SV-IV-m-B-05690	Mormântul logofătului George Jantacuzino	municipiul SUCEAVA	În cimitirul orașului	1812
492	SV-IV-m-B-05691	Mormântul lui Simion Florea Marian	municipiul SUCEAVA	În cimitirul orașului	1907
493	SV-IV-m-B-05692	Criptă-cavou a familiei Rodzina Sessuski Hasenczow	municipiul SUCEAVA	În cimitirul orașului	1834



Nr. crt.	Cod LMI	Denumire	Localitatea	Adresă	Datare
494	SV-IV-m-B-05693	Mormântul lui Grigore Vindereș (1830-1838)	municipiul SUCEAVA	În cimitirul orașului	1826
495	SV-IV-s-B-05694	Muzeu Statului Bucovinean	municipiul SUCEAVA	În Parcul Cetății de Scaun a Sucevei	sec. XIX
496	SV-IV-m-B-05695	Statuia lui Petru I Mușat	municipiul SUCEAVA	Piața 22 Decembrie 1989, lângă Casa de Cultură	1976
497	SV-IV-m-B-05696	Casa fiilor Simion Florea	municipiul SUCEAVA	Aleea Simion Florea Marian 4	Înc. sec. XIX
498	SV-IV-m-B-05697	Mormântul lui Ciprian Porumbescu	sat CIPRIAN, COMUNA ILIȘEȘTI	În cimitir	1883
499	SV-IV-m-B-05698	Statuia lui Ciprian Porumbescu	sat CIPRIAN, COMUNA ILIȘEȘTI	În parcul muzeului	1985
500	SV-IV-m-B-05701	Statuia Grănicerilor	oraș FĂLTICENI	Str. 2 Grăniceri f.n.	1922
501	SV-IV-m-B-05699	Statuia lui Mihail Sadoveanu	oraș FĂLTICENI	Piața 22 Decembrie 1989 f.n.	1977
502	SV-IV-m-B-05700	Bustul lui Gabriel Tatos	oraș FĂLTICENI	Str. Eminescu Mihail f.n.	1938
503	SV-IV-m-B-05702	Bustul lui Ion Neculai	oraș FĂLTICENI	Str. Republicii f.n., lângă Primărie	1922
504	SV-IV-m-B-05703	Bustul lui Nicu Gane	oraș FĂLTICENI	Str. Sucevei f.n., în fața liceului "Nicu Gane"	1969
505	SV-IV-s-B-05704	Cimitirul vreiesc	oraș GURA HUMORULUI	La marginea de N a orașului la cca. 700 m de gară	sec. XVIII

INSTITUTUL NAȚIONAL AL PATRIMONIULUI



Nr. crt.	Cod LMI	Denumire	Localitate	Adresă	Datare
506	SV-IV-m-B-05705	Monumentul Eroilor din Primul Război Mondial	oraș JI TENI	În zona centrală	1919
507	SV-IV-m-B-05706	Gustul lui Mihai Eminescu	sat PUTNA, comuna PUTNA	În incinta Mănăstirii Putna	1962
508	SV-IV-m-B-05707	Monumentul poetului Mihai Horea	oraș RĂDĂUȚI	În cimitirul orașului	prima jum. a sec. XIX
509	SV-IV-m-B-05708	Monumentul lui Samuil și al Eugeniei Ionaș	oraș RĂDĂUȚI	În cimitirul orașului	prima jum. a sec. XIX
510	SV-IV-m-B-05709	Monumentul lui Rucolă Neulbar	oraș RĂDĂUȚI	În cimitirul orașului	prima jum. a sec. XIX
511	SV-IV-m-B-05710	Monumentul lui August Niblo	oraș RĂDĂUȚI	În cimitirul orașului	prima jum. a sec. XIX
512	SV-IV-m-B-05711	Monumentul lui Vasile Niculescu	oraș RĂDĂUȚI	În cimitirul orașului	prima jum. a sec. XIX
513	SV-IV-m-B-05712	Monumentul Eroilor din Primul Război Mondial	oraș RĂDĂUȚI	Str. Bogdan Vodă f.n.	1920
514	SV-IV-m-B-05713	Buscului Eudoxiu Hurmuzachi	oraș RĂDĂUȚI	Calea Bucovinei 5	1972
515	SV-IV-m-B-05714	Statuia "Moldova"	sat ROȘOPĂNEȘTI, comuna HORODNICENI	În curtea bisericii	1856
516	SV-IV-s-B-05715	Cimitir evreiesc	oraș SIRET		sec. XVIII
517	SV-IV-m-B-05716	Stâlpul lui Vodă	sat VAMA, comuna VAMA	În curtea școlii	1716
518	SV-IV-m-B-05717	Grup sculptuar : Eminescu, Caragiale, Sadoveanu,	oraș VĂTRA DORNEI	În parcul stațiunii balneare	1964-2000


INSTITUTUL NAȚIONAL AL PATRIMONIULUI



Nr. crt.	Cod LMI	Denumire	Localitate	Adresă	Datare
		Enescu, Porumbescu, Kogălniceanu, Negri, Russo			



**HARTI ISTORICE**




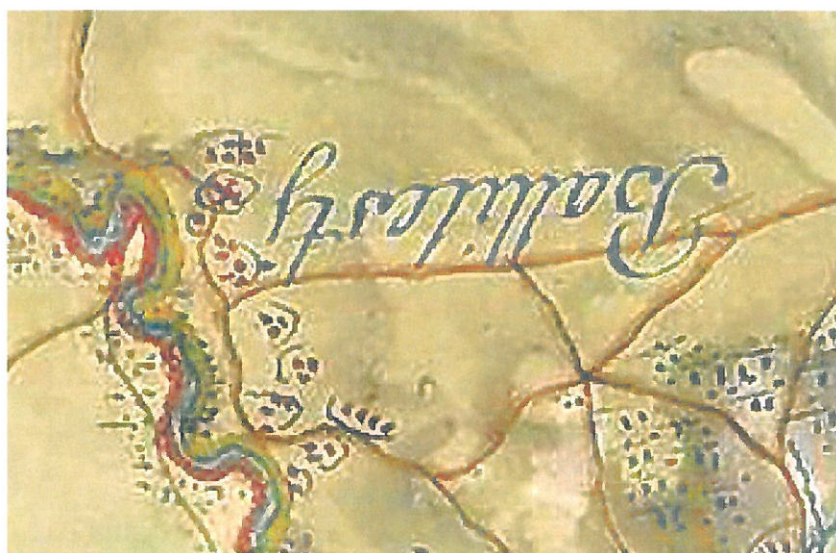


1773-1776 - Harta Topografică a Imperiului Habsburgic – I-a campanie austriacă -  
Distrikt Bukowina (detaliu)

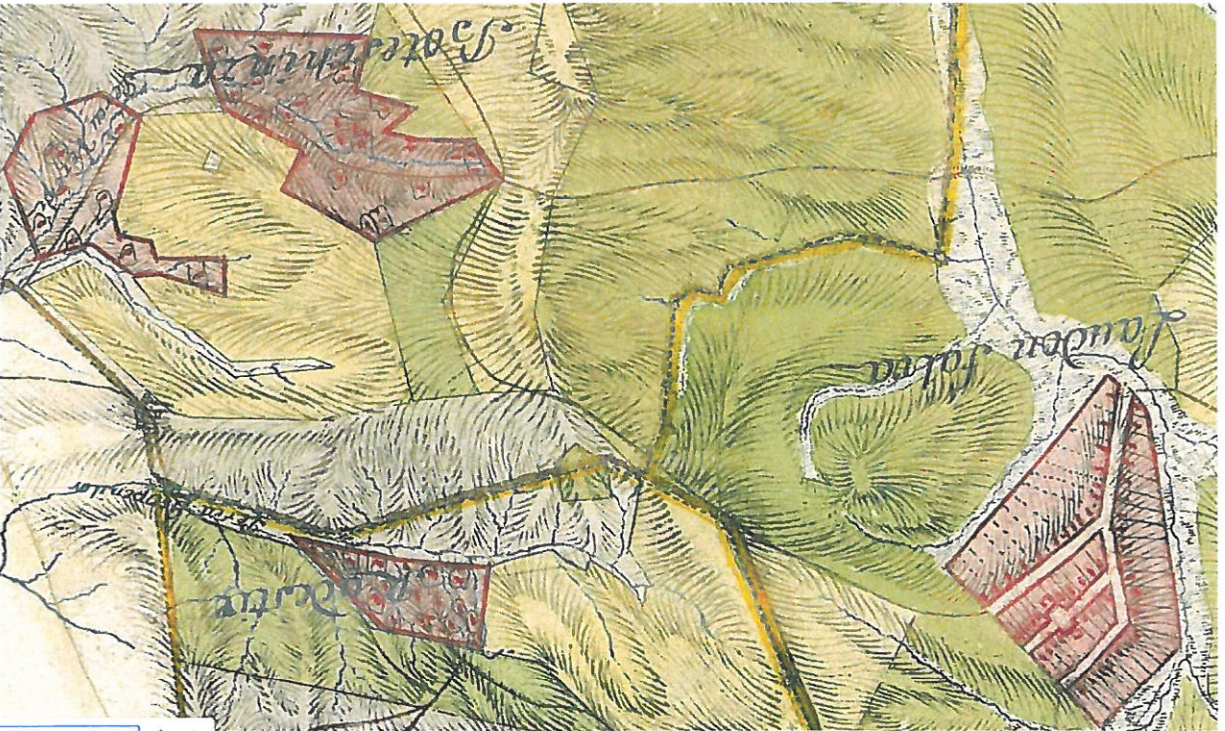




1773-1776 - Harta Topografică a Imperiului Habsburgic – I-a campanie austriacă -  
Distrikt Bukowina (detalii)








1773 1776 - Harta Topografica a Imperiului Habsburgic - I-a campanie austriaca -  
 District Bukowina (detaliu)



1788-1790 Moldawische Districten (detaliu)



1795 - Harta Moldovei si Valahiei (Charte Von der Moldau und Walachey) – detaliu





FURSTENTHUM MOLDAU.









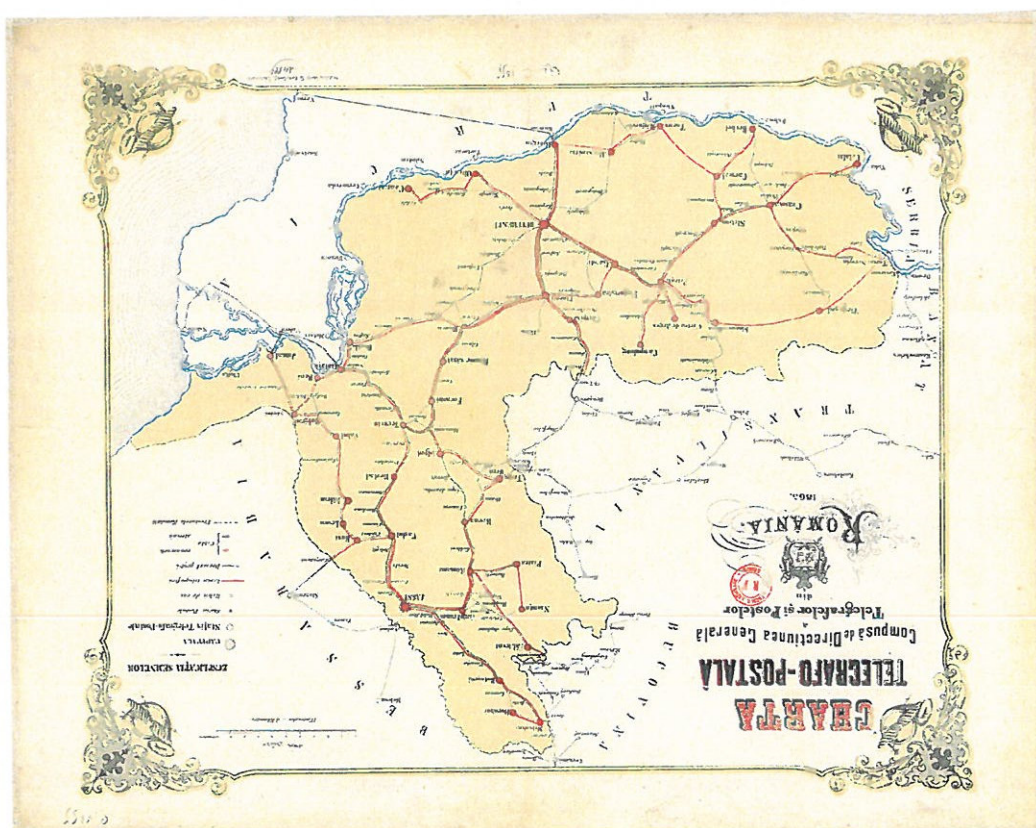
1321-1824 - Harta Topografica a Imperiului Habsburgic -- a II a campanie austriacă (detaliu)





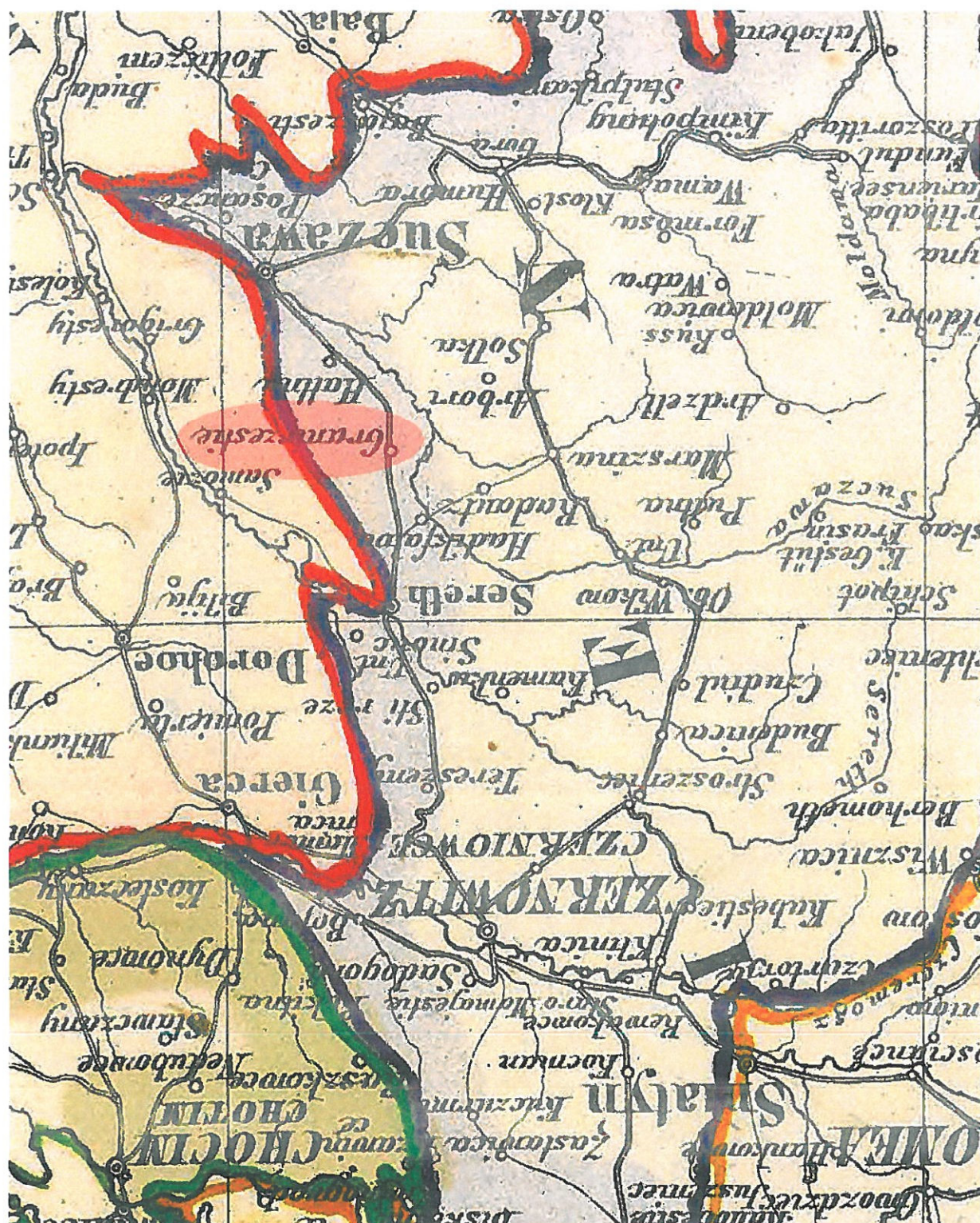


1905 - Charta telegrafic postală (los details)



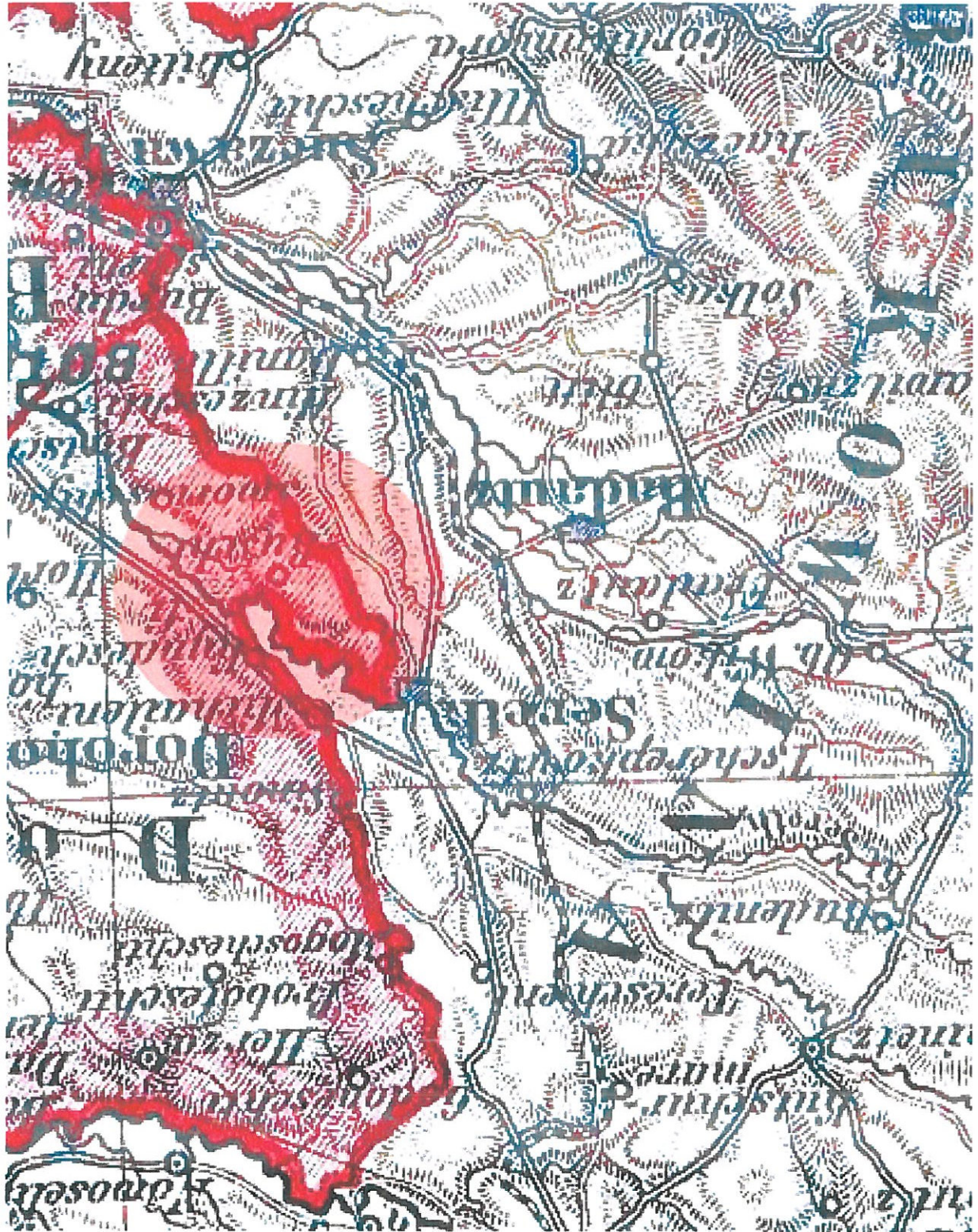


1885 – Harfa Carl Flemming -- detalii

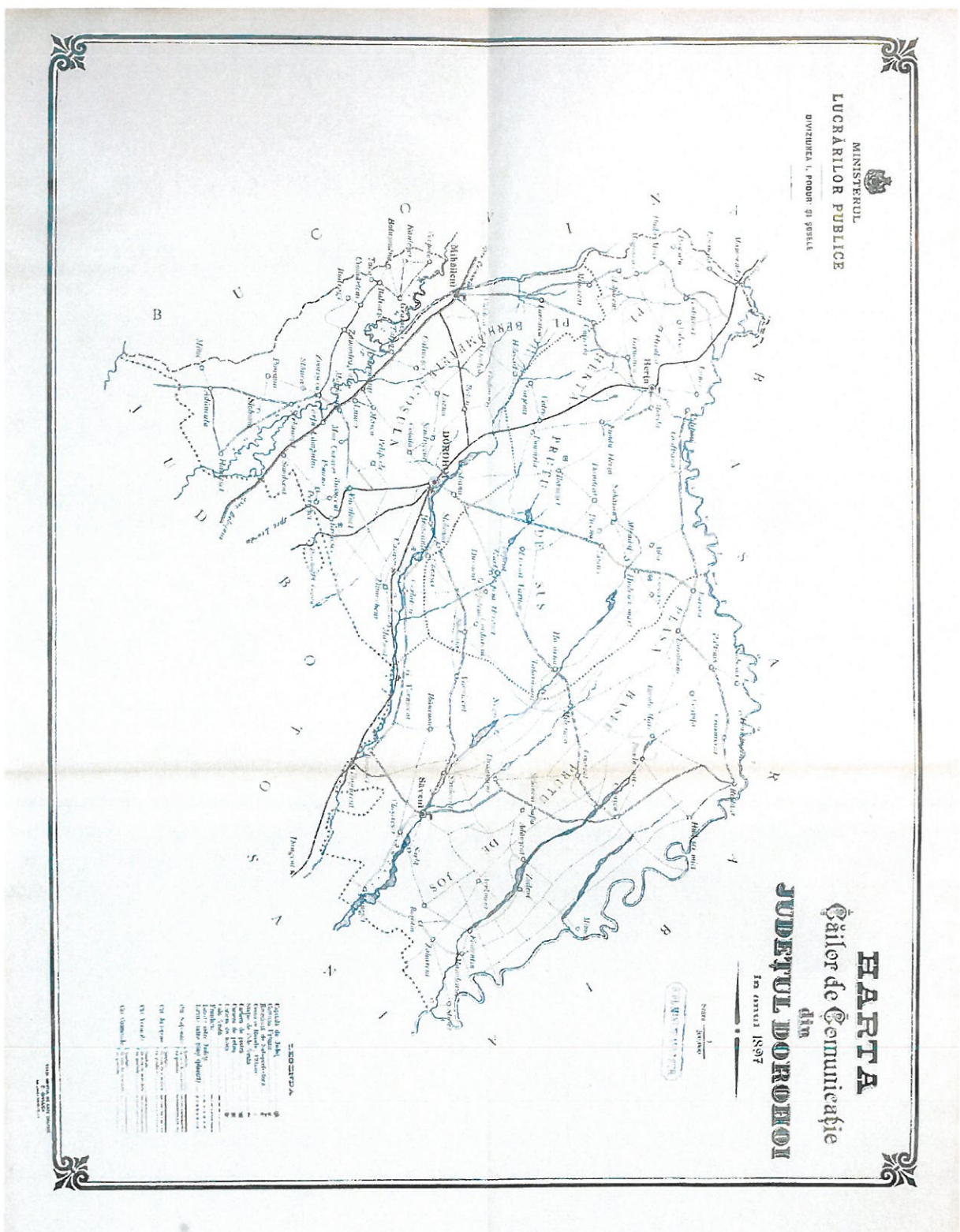




1887 – harta Romaniei – Rudolf Bergener – detaliu



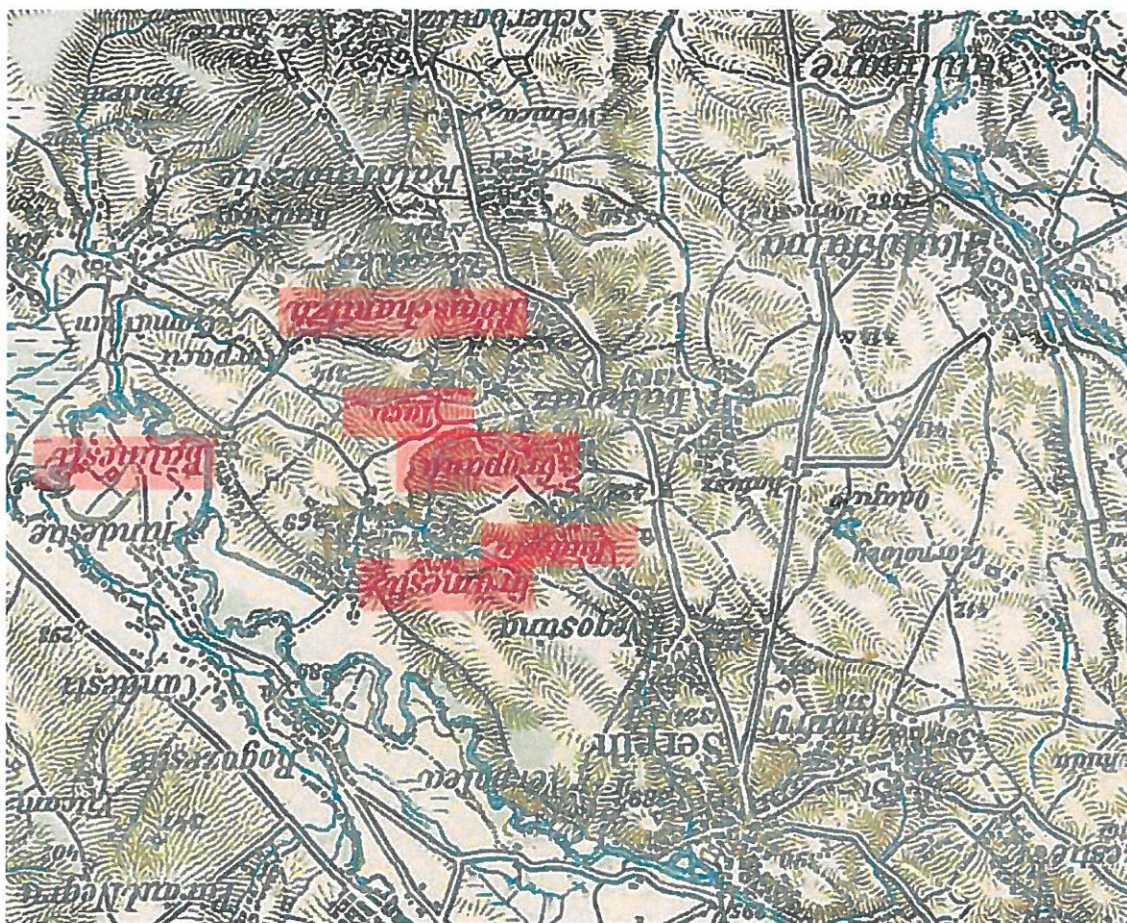




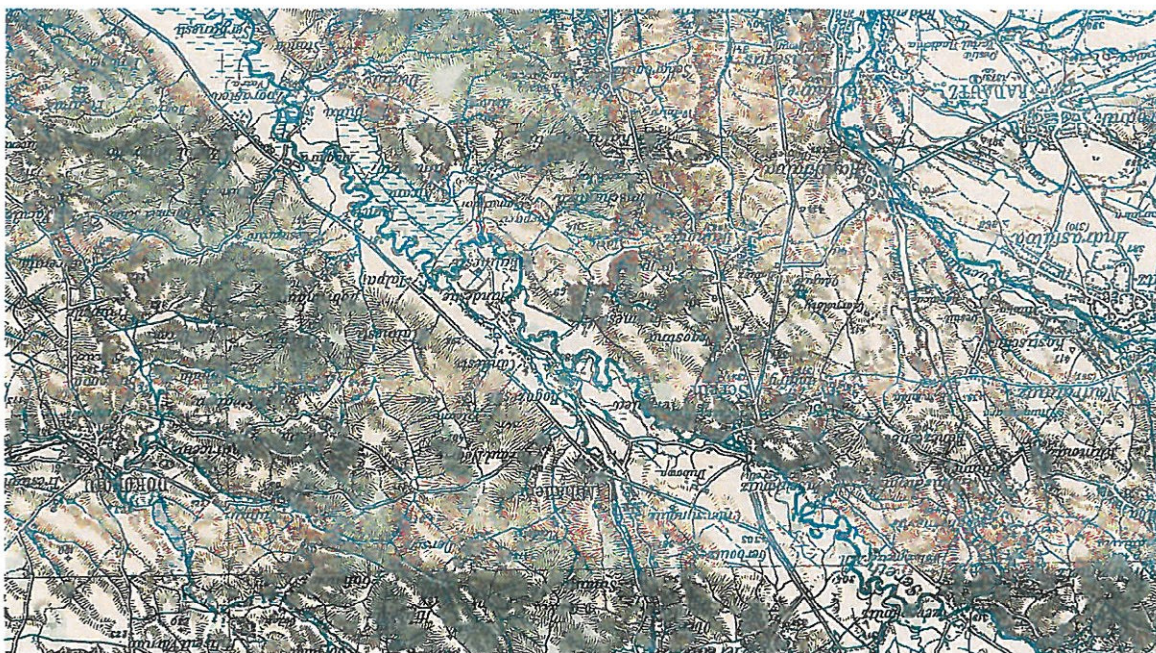








Detaliu harta austriacă reprodusă (1910) – [www.earth.unibuc.ro](http://www.earth.unibuc.ro) (V. Crăciunescu)

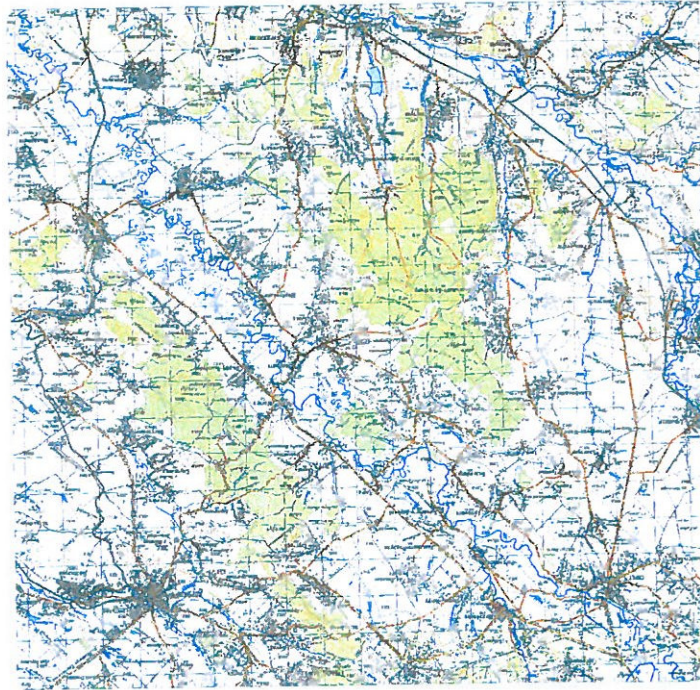




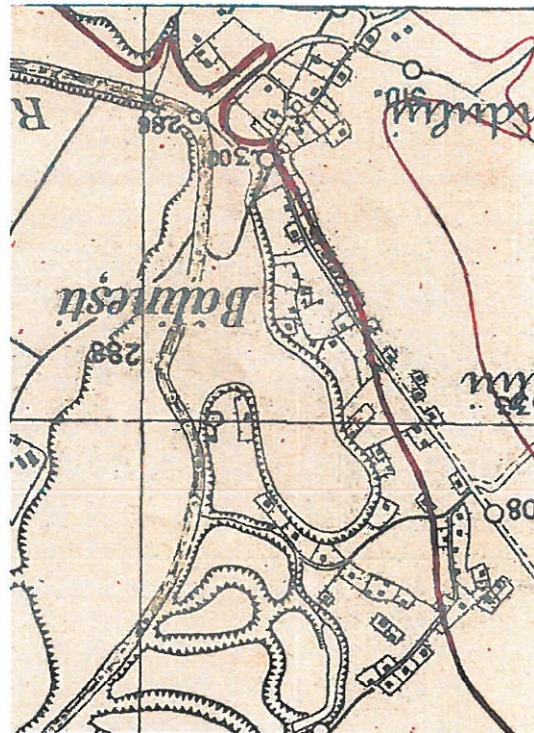
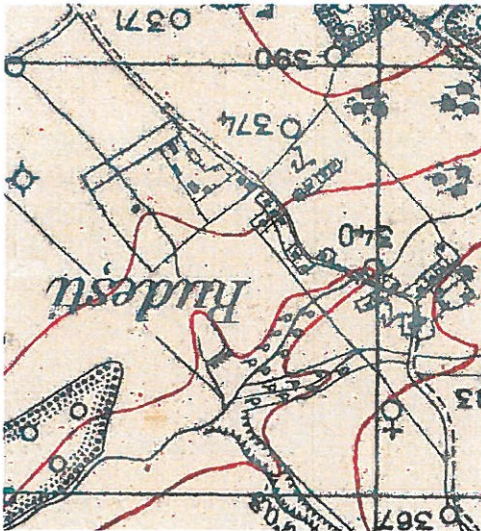




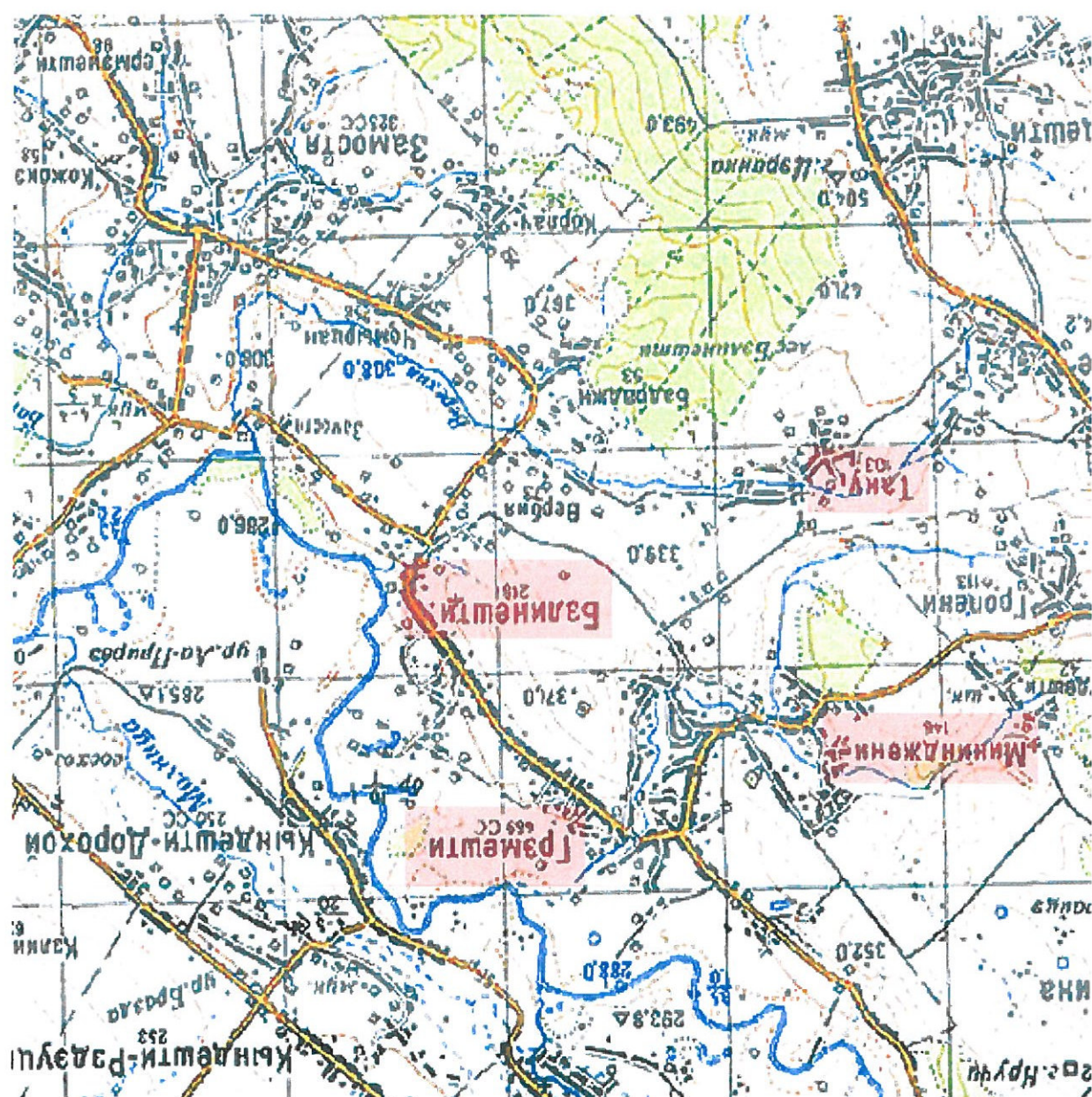
Harti sovietice sc.1:100.000 (sistem coordonate 1942) –  
autor geo-spatial.org careul L-35-005



1922 - plan de tragere ind.4282 (detalii cu localitatile: Băileșu și Rudeșu)



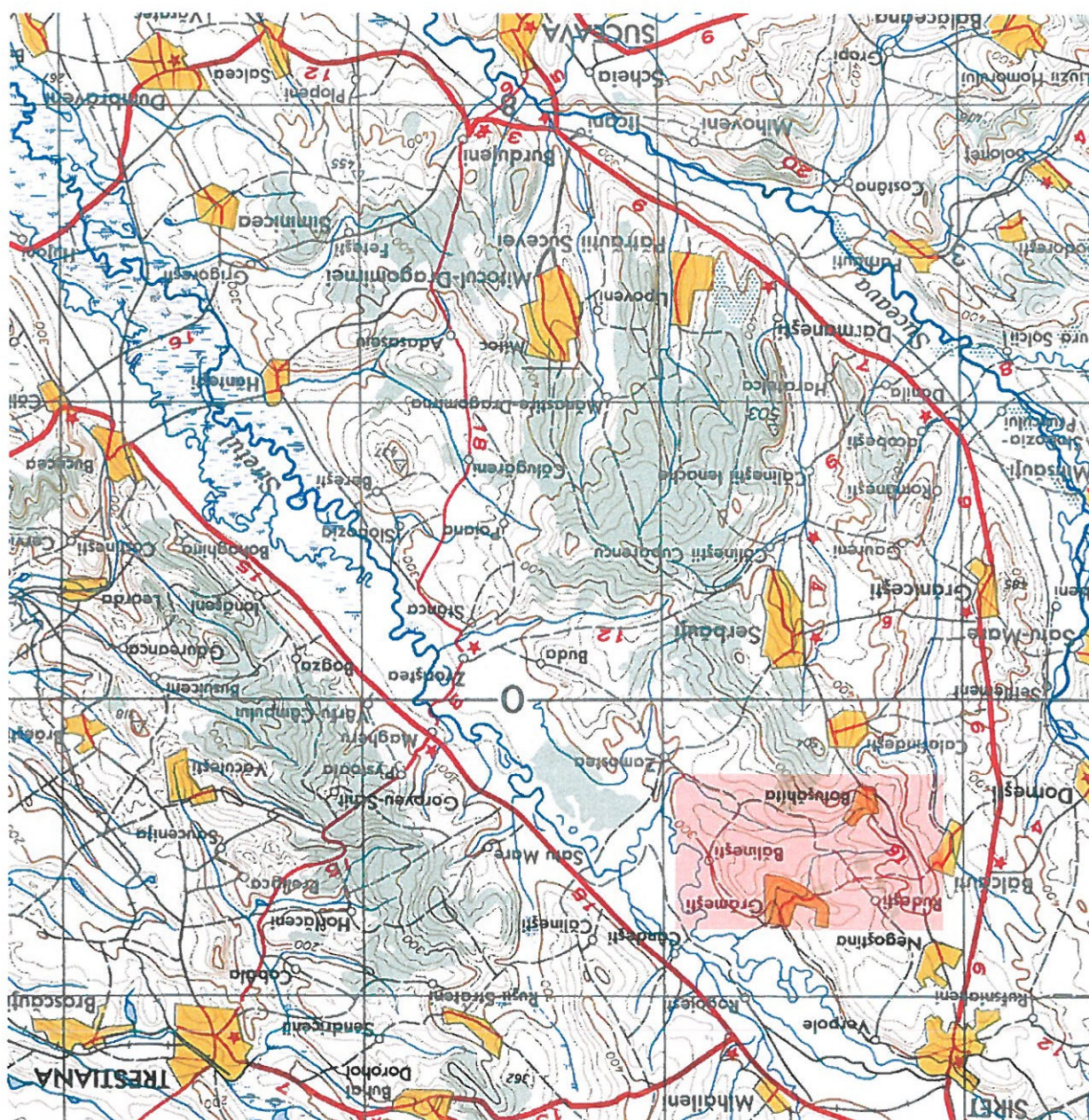




Hardy, H. (1942) - (system coordinate 1942) -  
autor geo-spatial.org careul L-35-005 (detail)



Hard military americane Estul si Vestul Europei – zona Romaniei 1937-1944  
(revizuita in 1954) – zona Iasi – detalii





HAFTI CU IMPARTIREA ADMINISTRATIVA A ROMANIEI



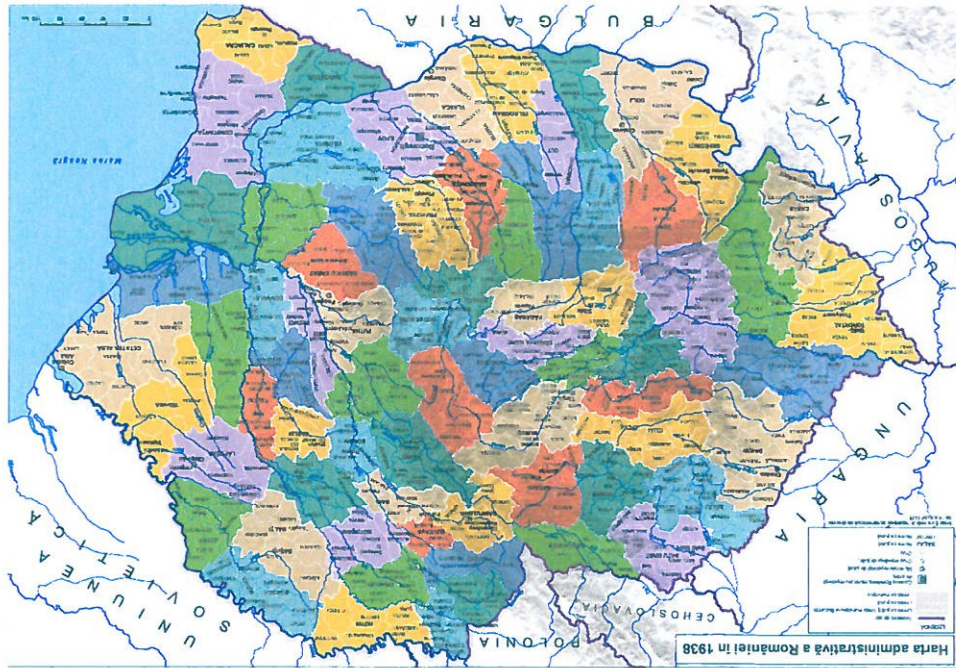




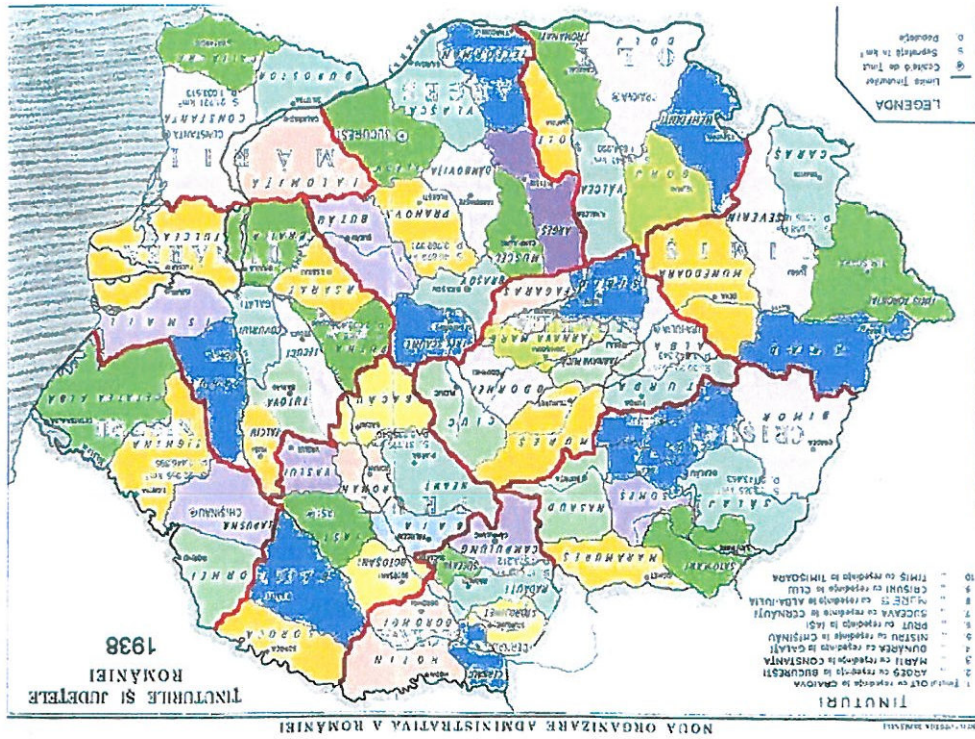




Harta administrativă a României 1938

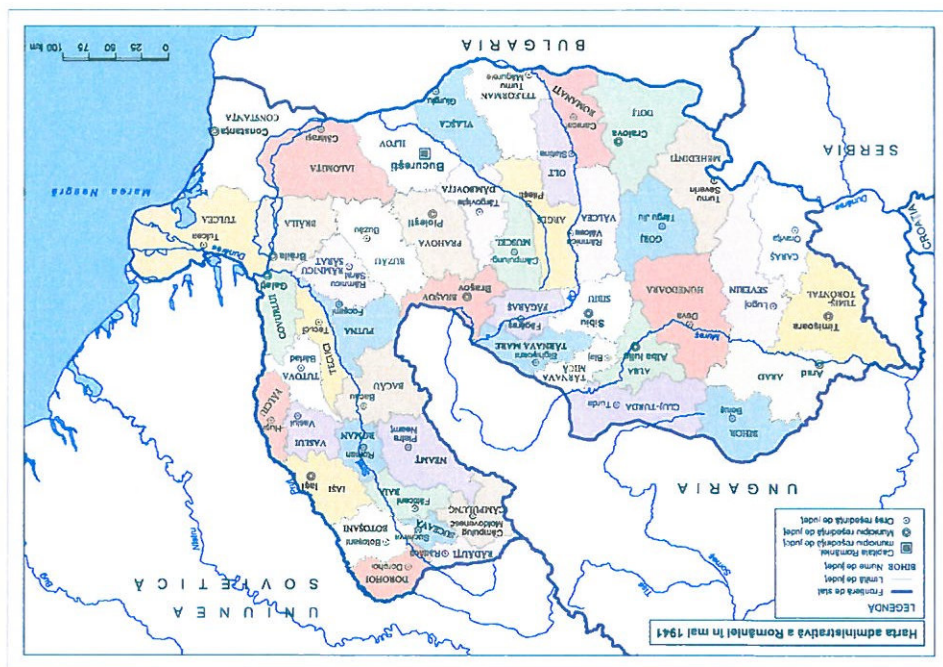


Harta administrativă a României 1938

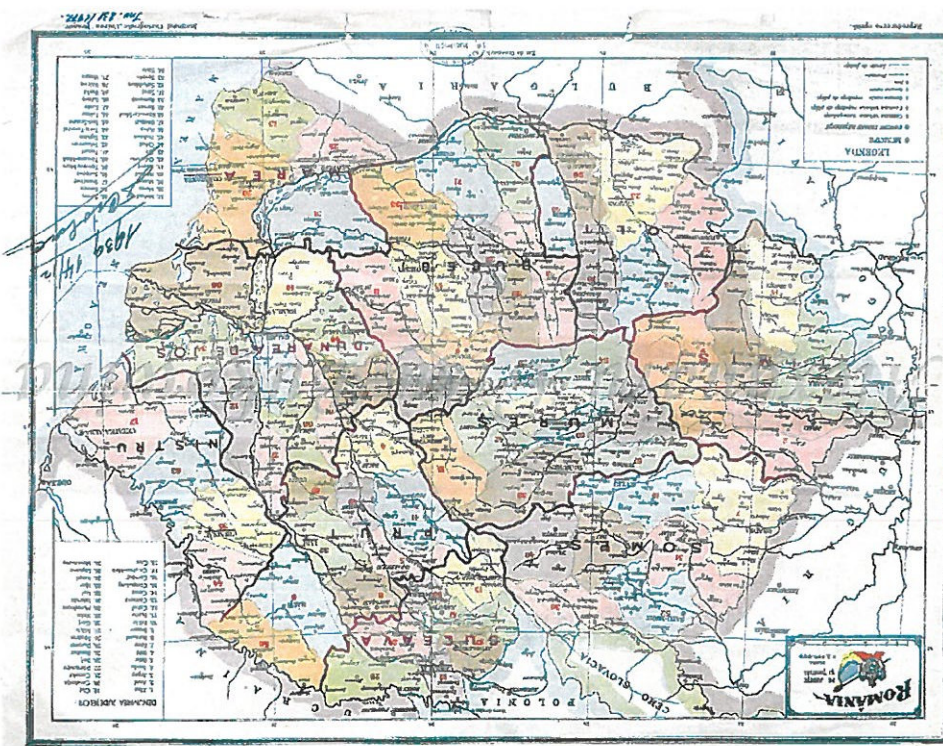




Harta administrativa a Romaniei mai 1941



Harta administrativa a Romaniei 1939

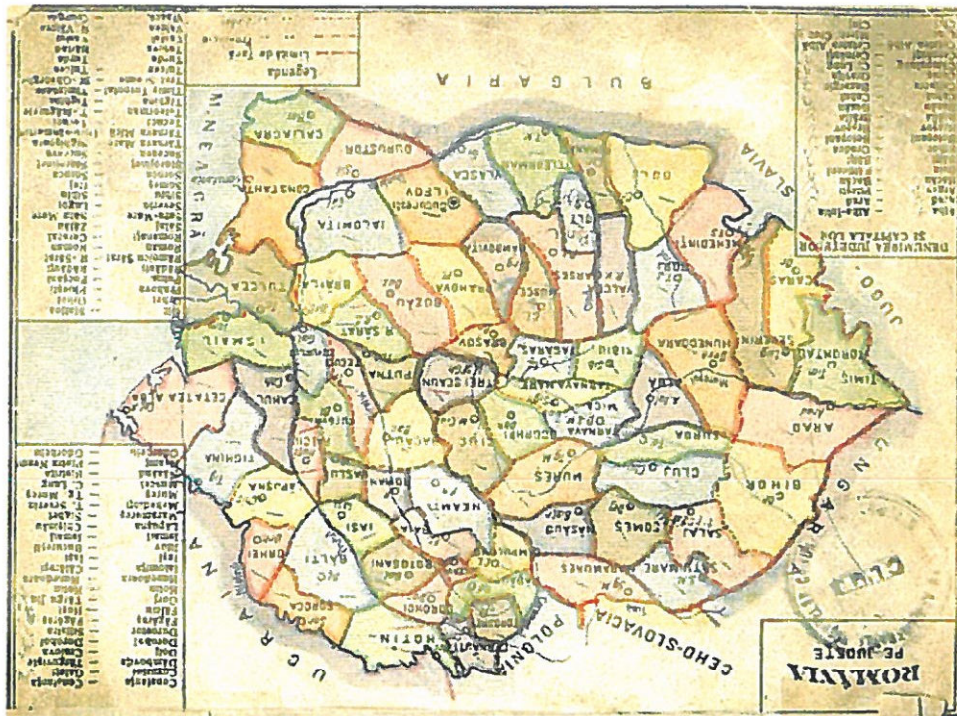




Harta administrativa a Romaniei (1943)

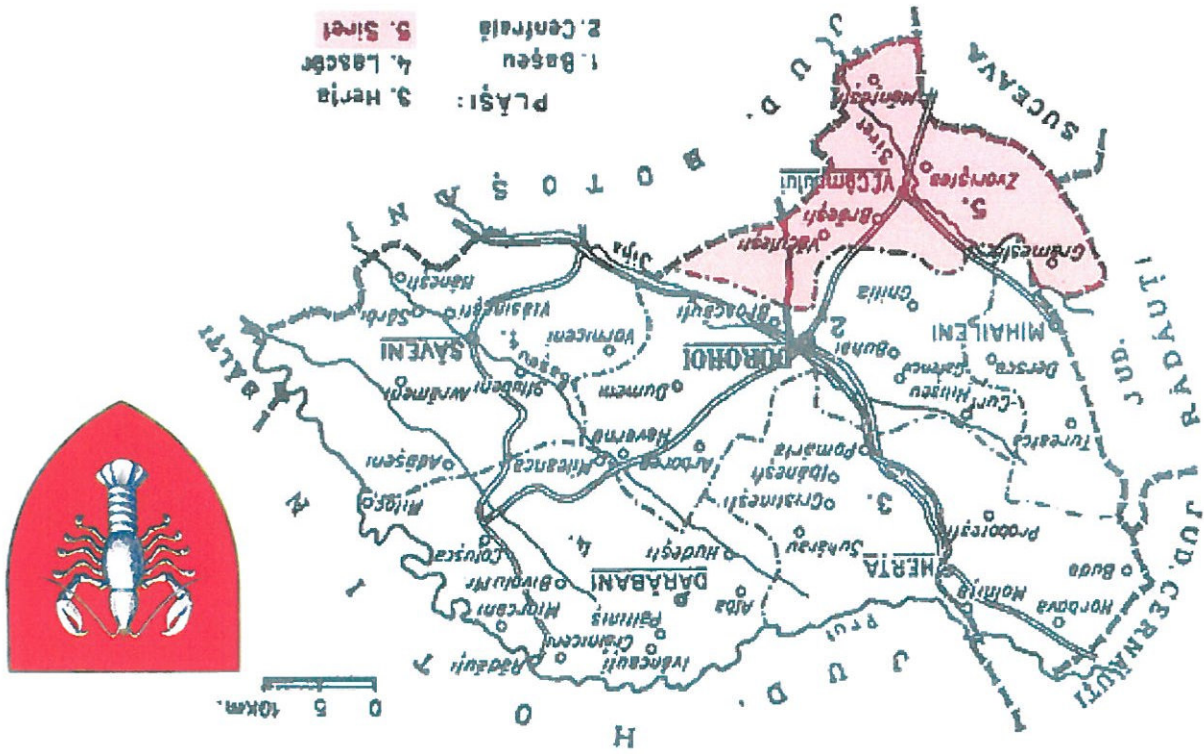


Romania Interbelica – Harta judetelor





Harta județului interbelic Dorohoi (1938) și stema județului



Harta administrativă a României (1945)















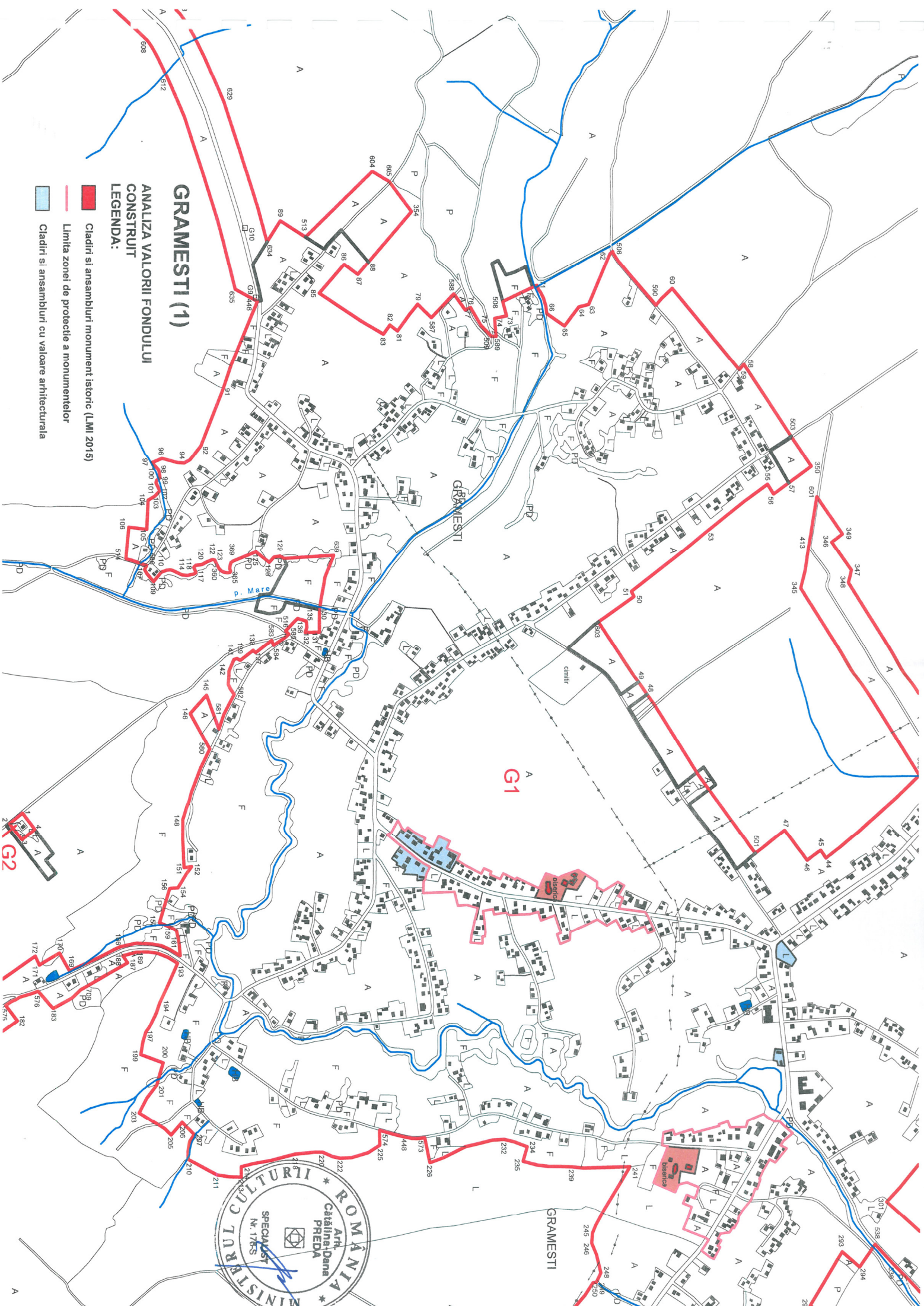


# GRAMESTI (1)

## ANALIZA VALORII FONDULUI CONSTRUIT

### LEGENDA:

- Cladiri si ansambluri monument istoric (LMI 2015)
- Limita zonei de protectie a monumentelor
- Cladiri si ansambluri cu valoare arhitecturala



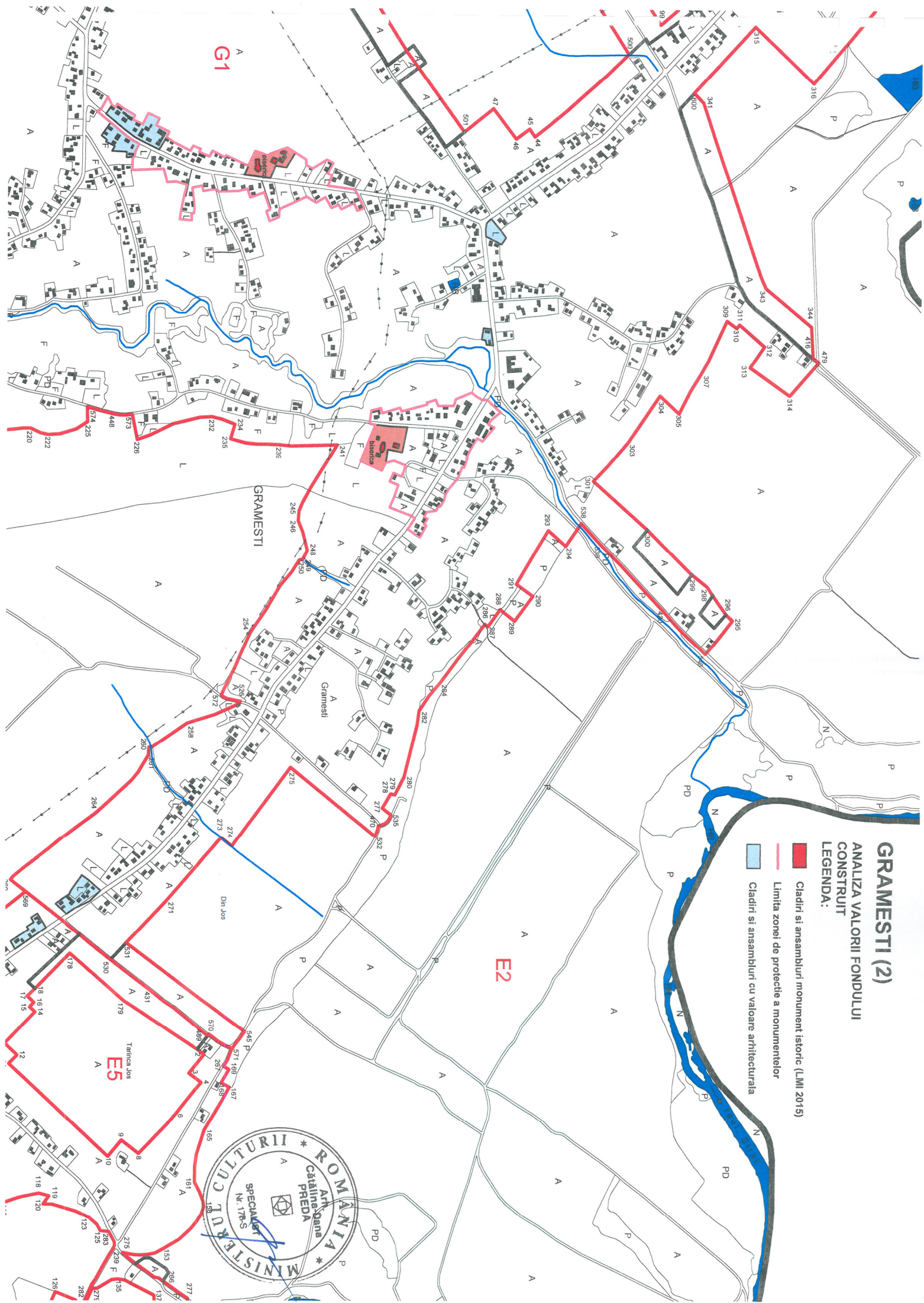


## GRAMESTI (2)

### ANALIZA VALORII FONDULUI CONSTRUIT

#### LEGENDA:

- Clădiri și ansambluri monument istoric (LMI 2015)
- Limita zonei de protecție a monumentelor
- Clădiri și ansambluri cu valoare arhitecturală



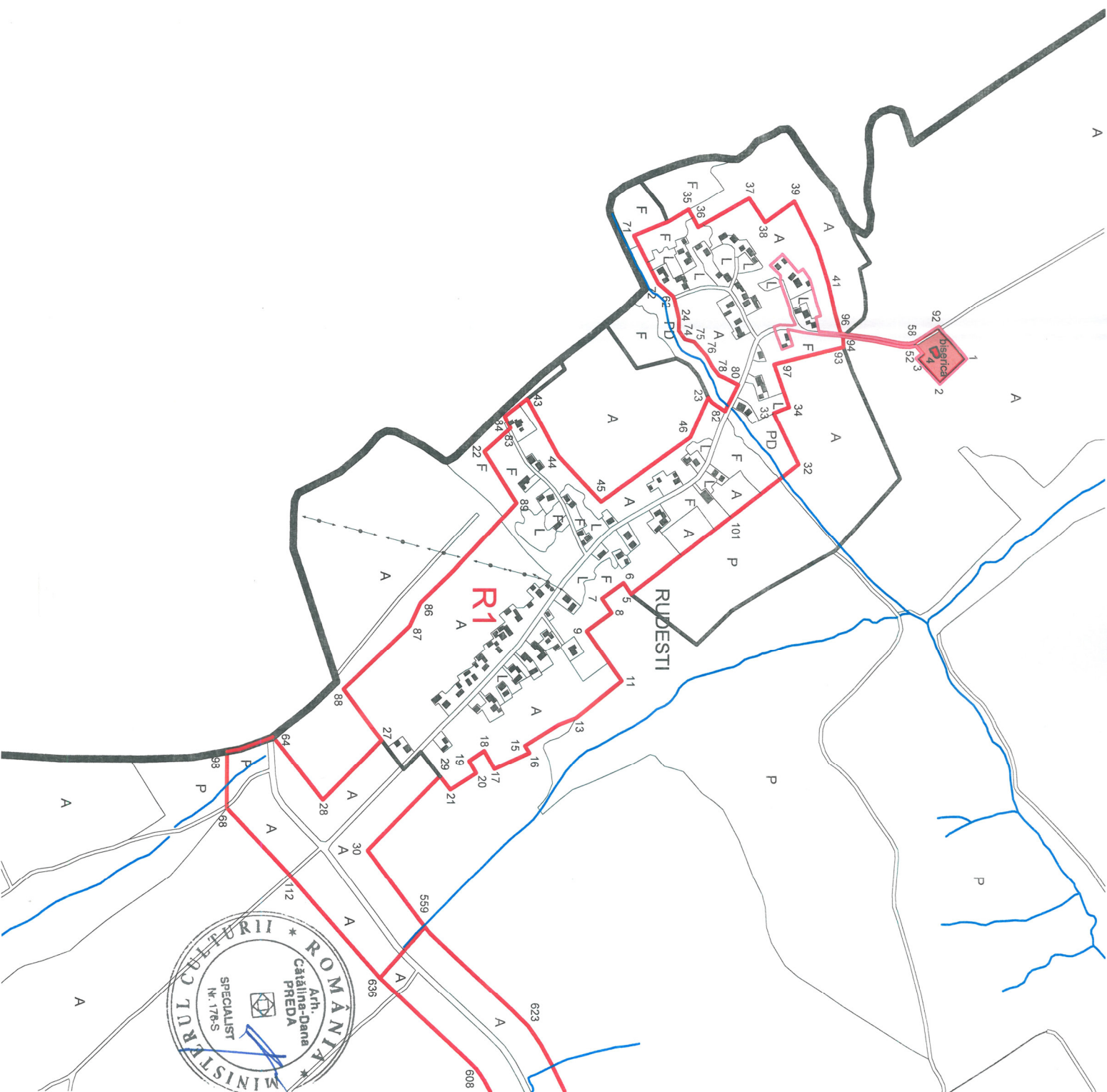


# RUDESTI

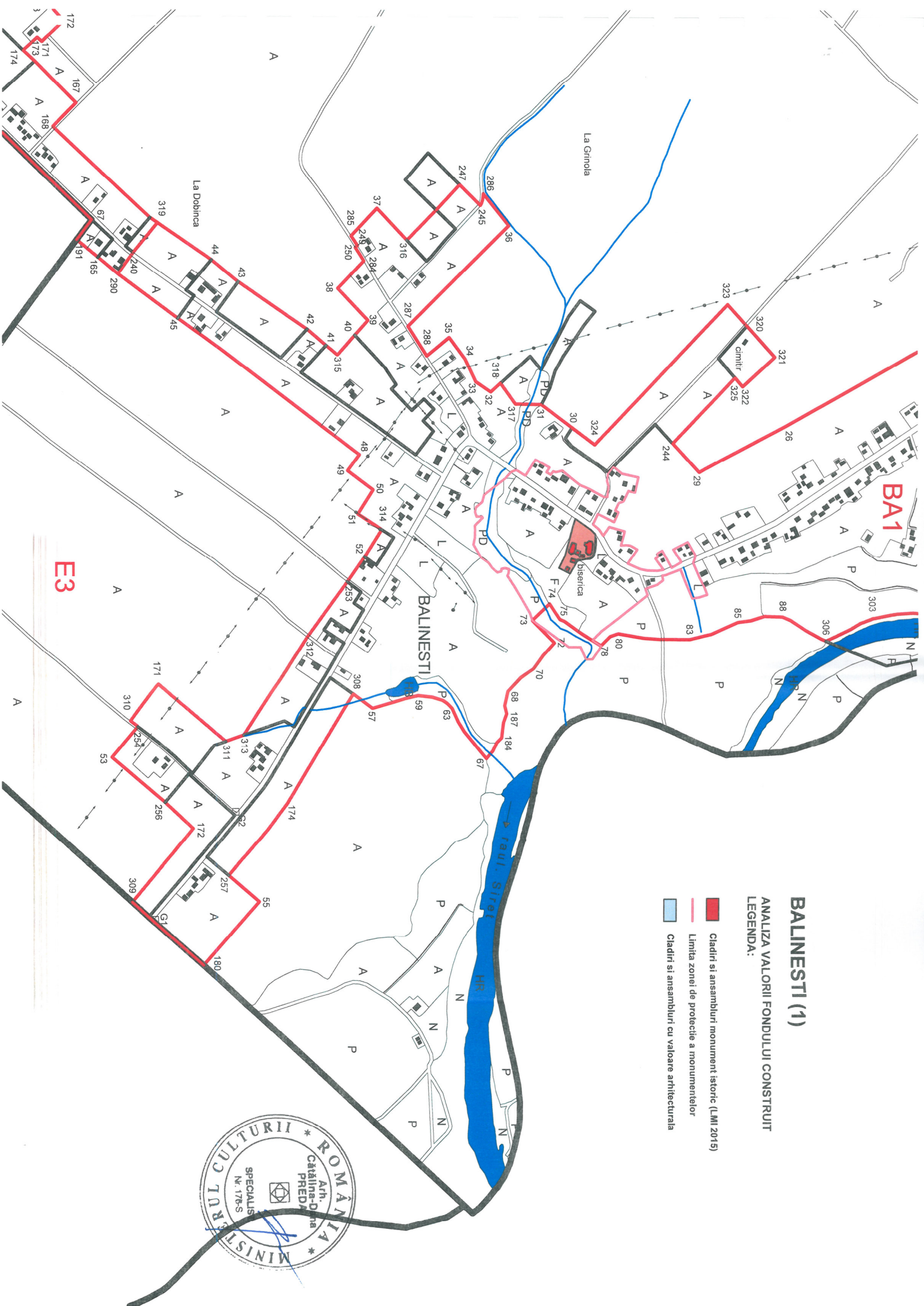
## ANALIZA VALORII FONDULUI CONSTRUIT

### LEGENDA:

- Cladiri si ansambluri monument istoric (LMI 2015)
- Limita zonei de protectie a monumentelor
- Cladiri si ansambluri cu valoare arhitecturala







## BALINESTI (1)

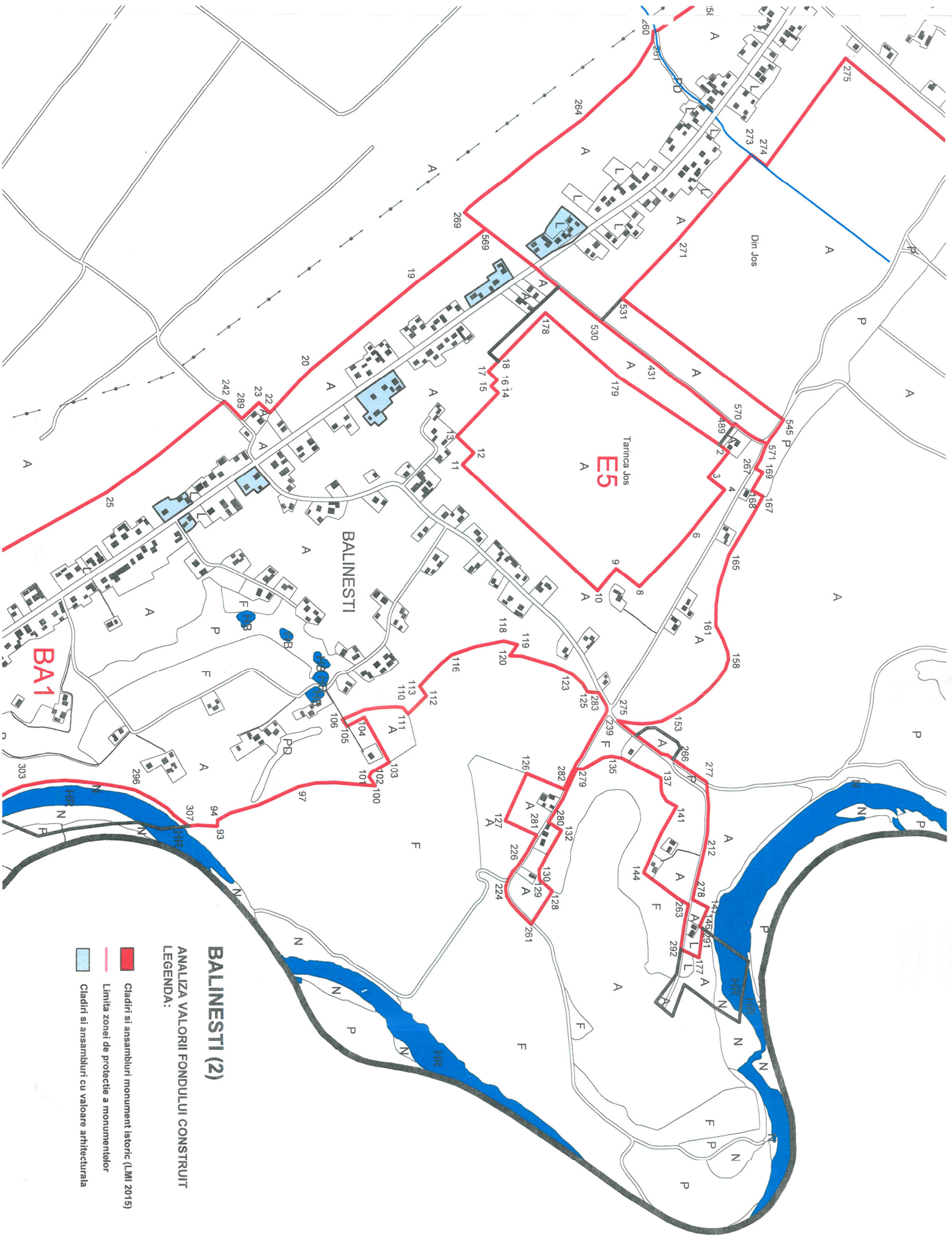
### ANALIZA VALORII FONDULUI CONSTRUIT

#### LEGENDA:

- Clădiri și ansambluri monument istoric (LMI 2015)
- Limita zonei de protecție a monumentelor
- Clădiri și ansambluri cu valoare arhitecturală





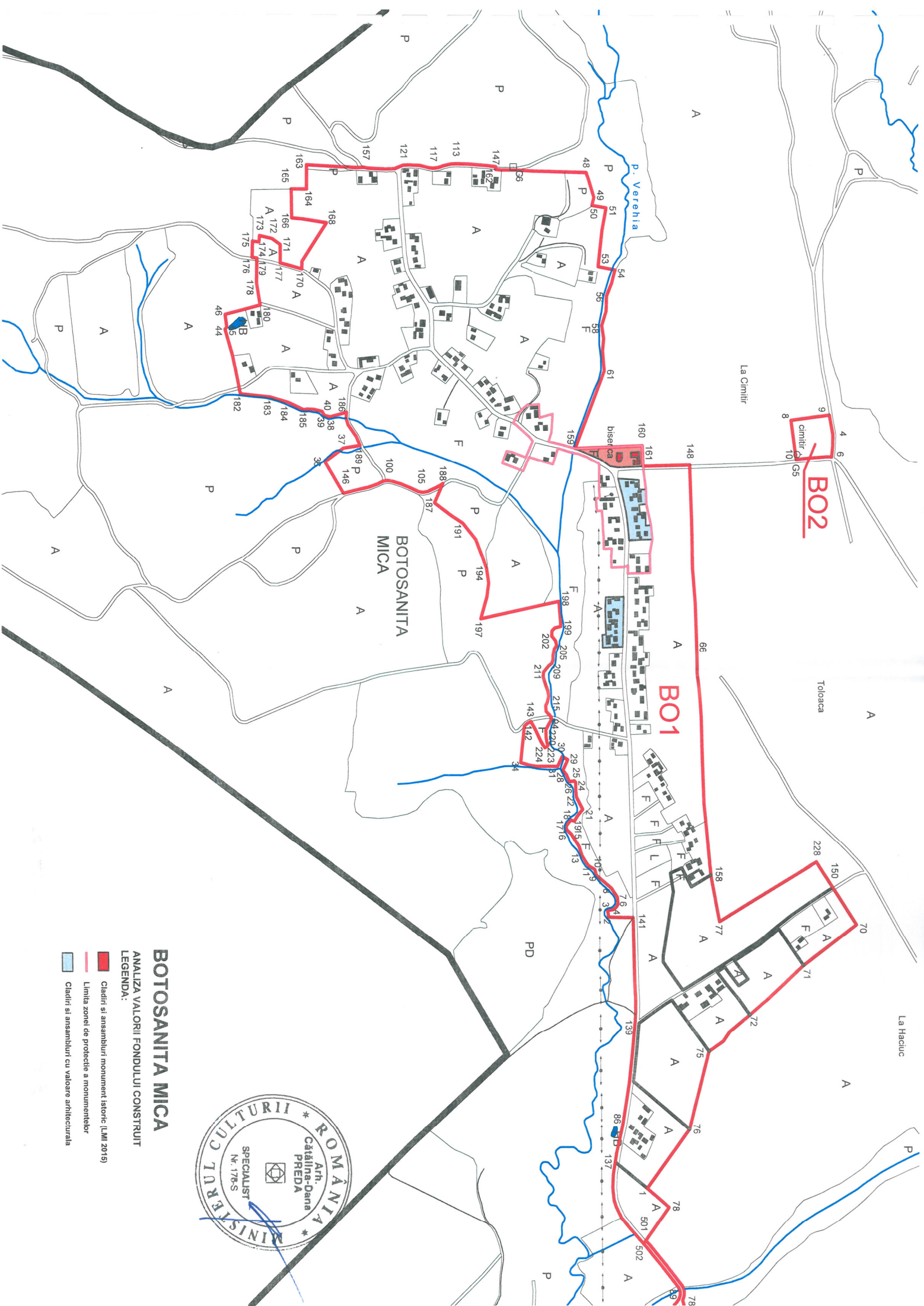


## BALNEȘTI (2)

ANALIZA VALORII FONDULUI CONSTRUIT  
LEGENDA:

- Clădiri și ansambluri monument istoric (LMI 2015)
- Limita zonei de protecție a monumentelor
- Clădiri și ansambluri cu valoare arhitecturală





# BOTOSANITA MICA

ANALIZA VALORII FONDULUI CONSTRUIT

LEGENDA:

- Ciadir si ansambluri monument istoric (LMI 2015)
- Limita zonei de protectie a monumentelor
- Ciadir si ansambluri cu valoare arhitecturala





ANALIZA VALORII FONDULUI CONSTRUIT  
LEGENDA:

Cladiri si ansambluri monument istoric (LMI 2015)


**Limita zonei de protecție a monumentelor**

### Cladiri si ansambluri cu valoare arhitecturala





DOCUMENTAR FOTOGRAFIC








Satul RUDEȘTI, perspective de la intrarea în sat către dealurile înconjurătoare și biserica Sf. Dumitru








Satul RUDEȘTI – clădire de locuit tradițională și împrejurire din lemn specifică zonei







Satul RUDEȘTI



Clopotnița și Biserica din lemn (SV-m-II-B-05635, sec. XVIII)





Pelisa] în satul RUDEȘTI







Satul GRĂMEȘTI, reședința de comună







Case tradiționale în satul GRĂMEȘTI, clădire de locuit și șură din lemn

Împrejmuire tradițională din lemn, specifică zonei







Satul GRĂMEȘTI, front în lungul drumului, alternanță între zone de case și spații libere

Șură din lemn și o cameră de locuit







Brâu decorativ din tencuială și ancadramente la ferestre



Clădire de locuit tradițională, cu ancadramente la ferestre, decorația la colțuri, acoperiș în 4 ape













Gospodărie din satul GRĂMEȘTI





Casă, sat GRĂMEȘTI



Peisaj spre dealuri, sat GRĂMEȘTI







Gospodăria în satul GRĂMEȘTI, casă cu prispă închisă











Perspectivă către zona centrală a satului GRĂMEȘTI, Biserica Sf. Nicolae (1928-1945)









Accesul în satul BĂLINEȘTI, din satul GRĂMEȘTI







Biserica Sf. Nicolae, BĂLINEȘTI-SV-II-m-A-05493, Sec.XV.







Detalii parament biserică Sf. Nicolae





Petșaj și casă din BOTOȘENIȚA MICĂ







Ciădiri de locuit tradiționale în GRĂMEȘTI








Împrejmuire din lemn tradițională



Tipologie de casă tradițională cu pridvor



Casa tradițională cu prispă închisă cu geamiac




Perspectivă în lungul drumului





Biserica Sf. Nicolae din satul GRĂMEȘTI



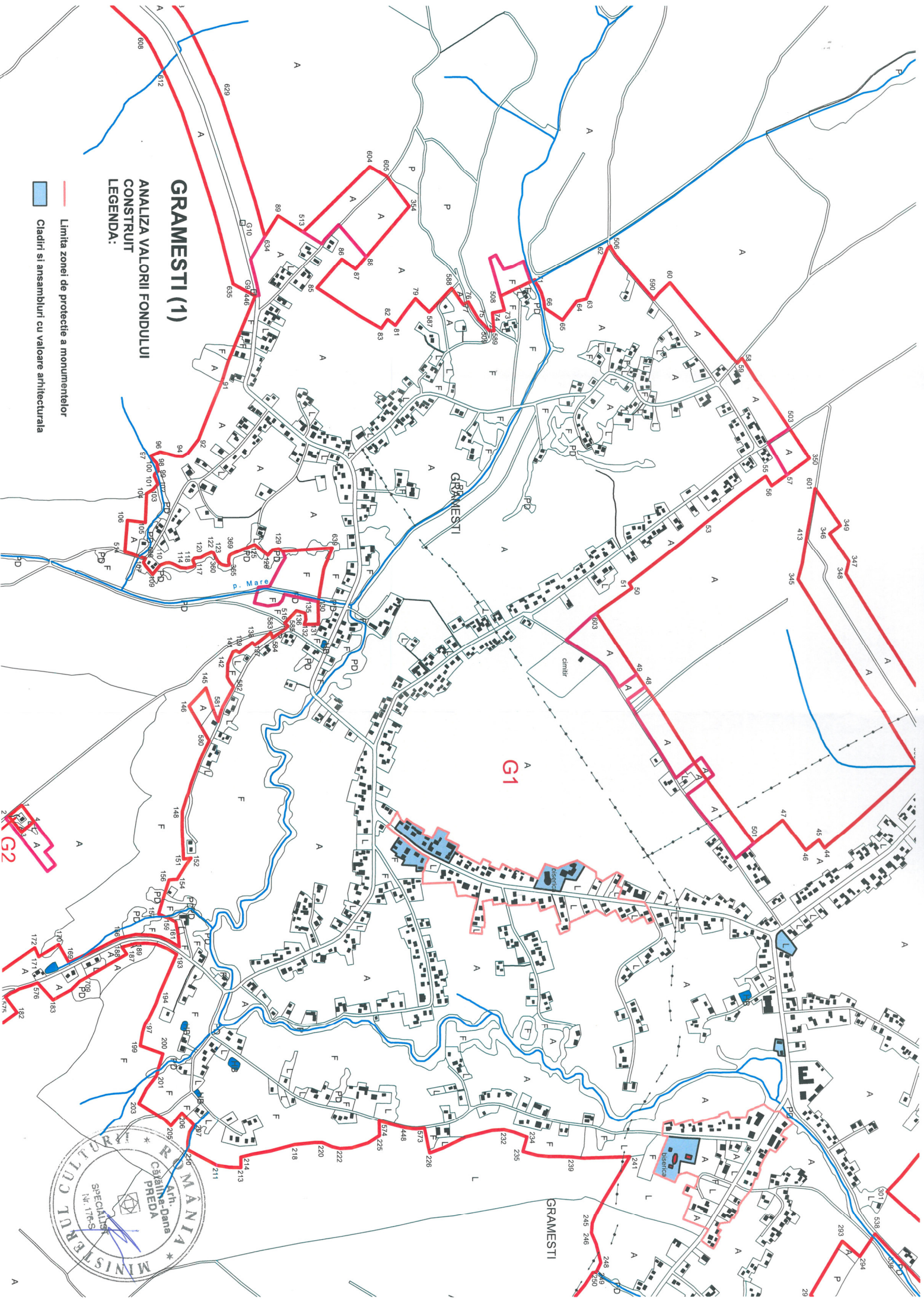
Biserica Sf. Parascheva din satul BOTOȘENIȚA MICĂ (1932)





# **GRAMESTI (1)** **ANALIZA VALORII FONDULUI** **CONSTRUIT** **LEGENDA:**

— Limita zonei de protecție a monumentelor  
 ■ Clădiri și ansambluri cu valoare arhitecturală





## ANALIZA VALORII FONDULUI

**LEGENDA:**

**Limita zonei de protecție a monumentelor**

## Cladiri si ansambluri cu valoare arhitecturala

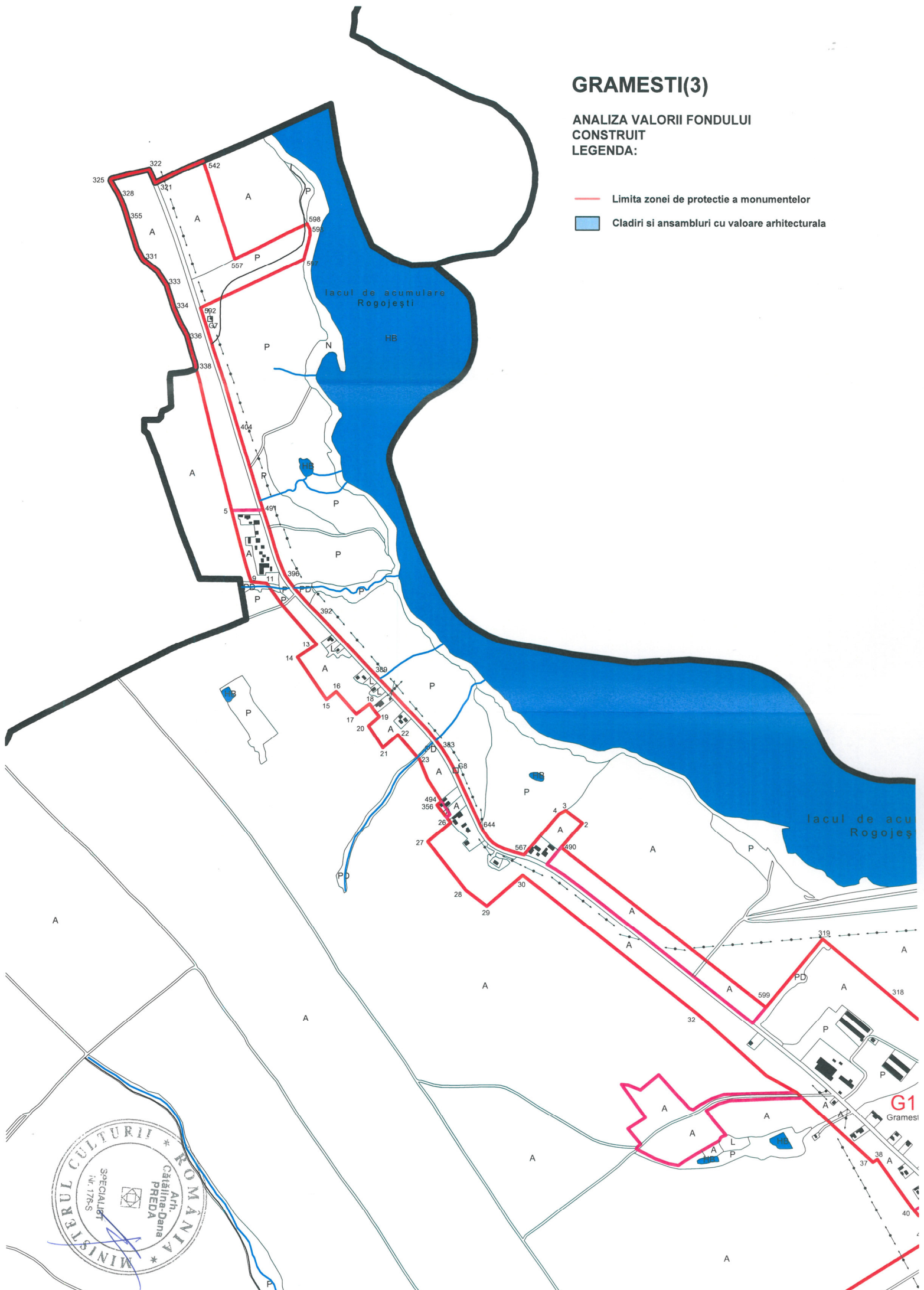




## GRAMESTI(3)

ANALIZA VALORII FONDULUI  
CONSTRUIT  
LEGENDA:

- Limita zonei de protecție a monumentelor
- Cladiri si ansambluri cu valoare arhitecturala

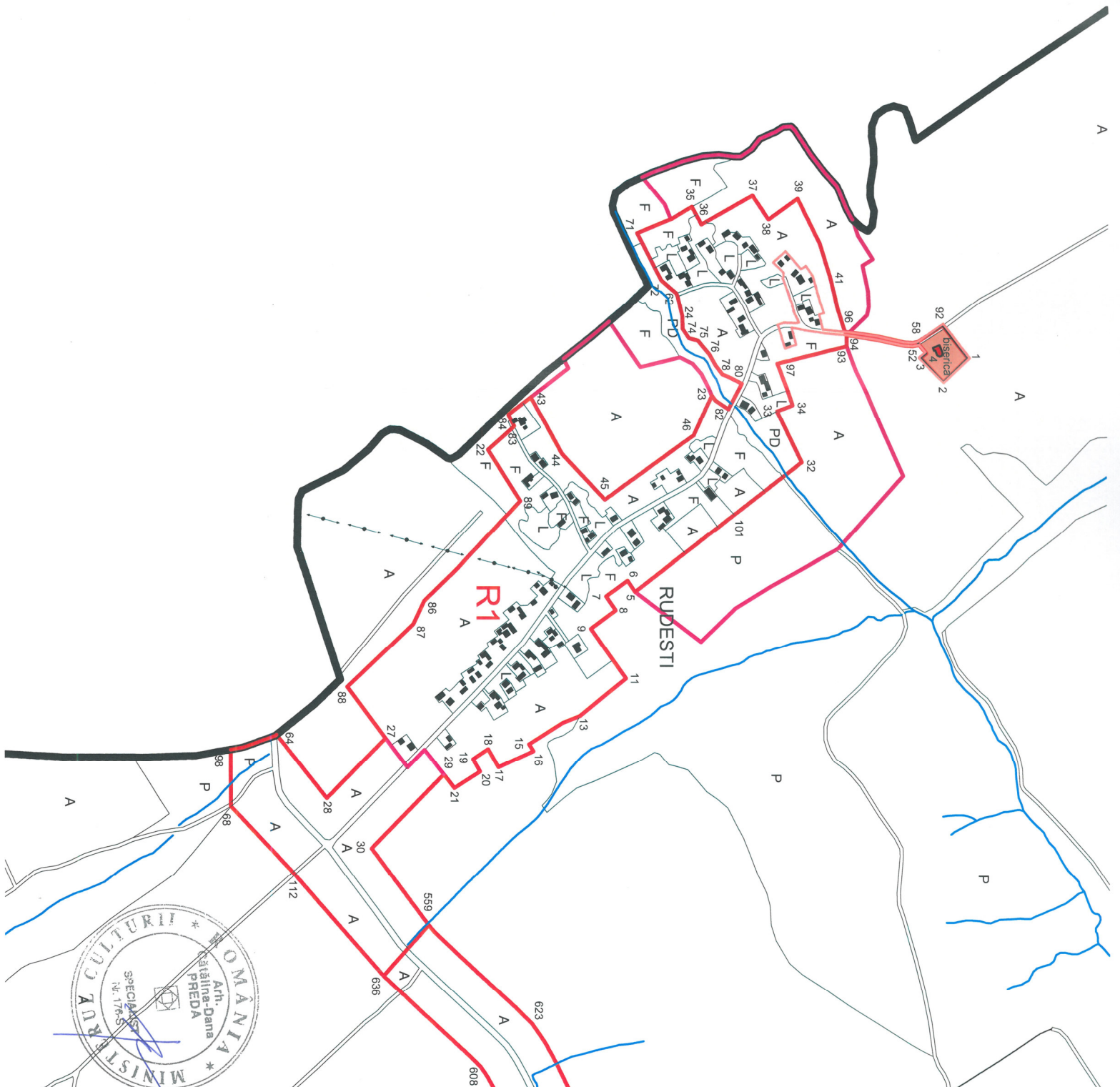




# RUDESTI

## ANALIZA VALORII FONDULUI CONSTRUIT LEGENDA:

- Clădiri și ansambluri monument istoric (LMI 2015)
- Limita zonei de protecție a monumentelor
- Clădiri și ansambluri cu valoare arhitecturală



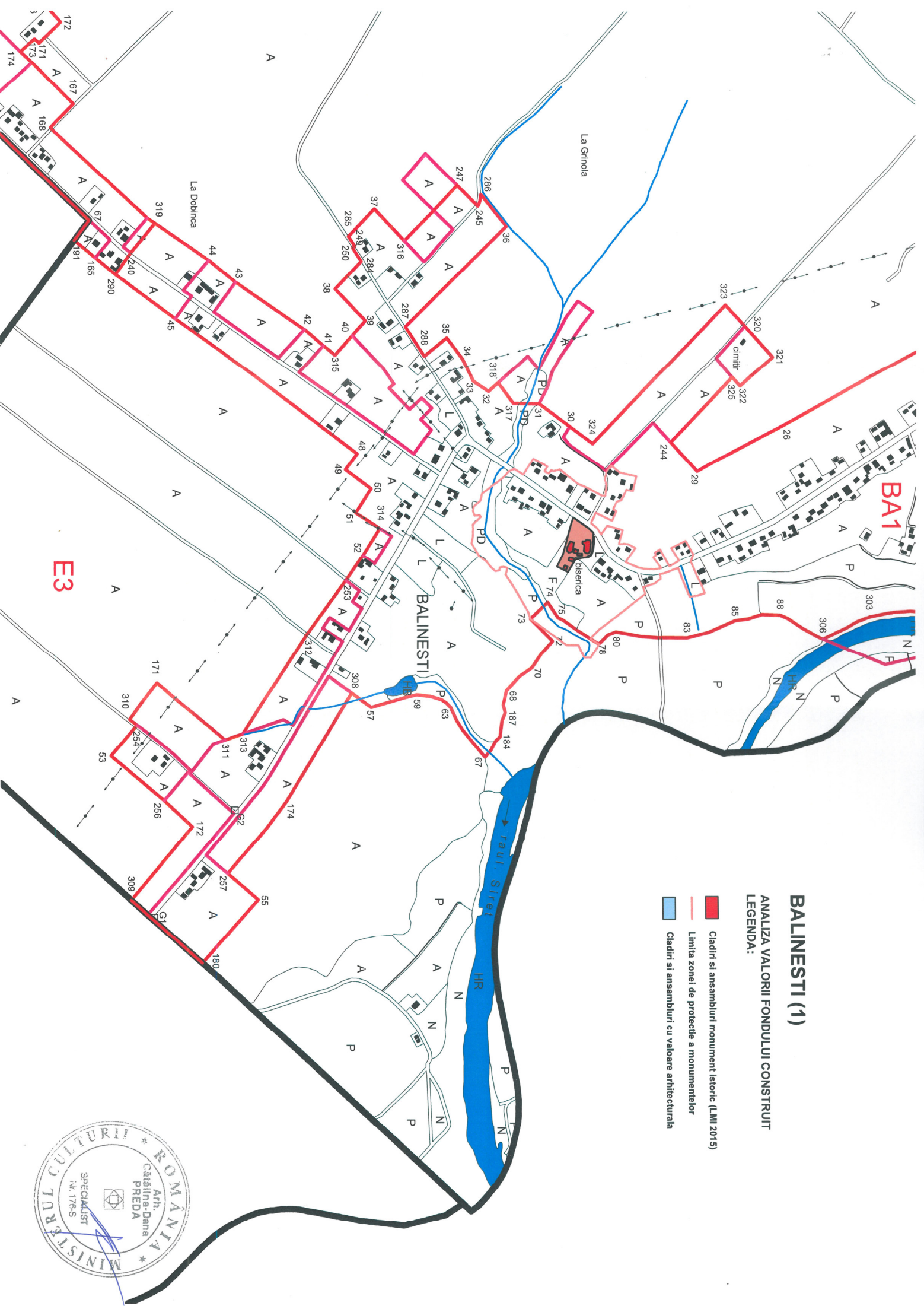


# BALINESTI (1)

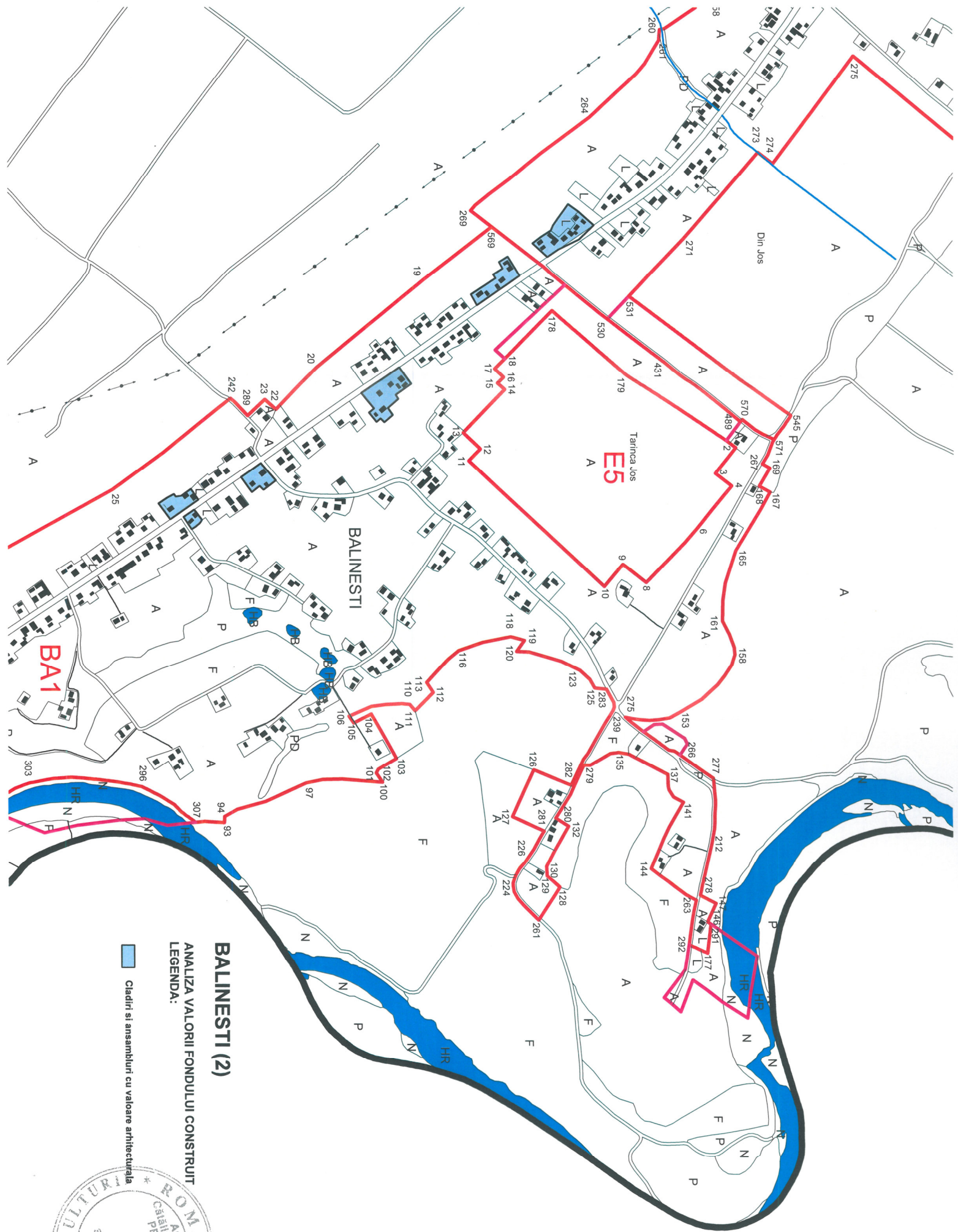
## ANALIZA VALORII FONDULUI CONSTRUIT

### LEGENDA:

- Clădiri și ansambluri monument istoric (LMI 2015)
- Limita zonei de protecție a monumentelor
- Clădiri și ansambluri cu valoare arhitecturală







## BALINESTI (2)

ANALIZA VALORII FONDULUI CONSTRUIT

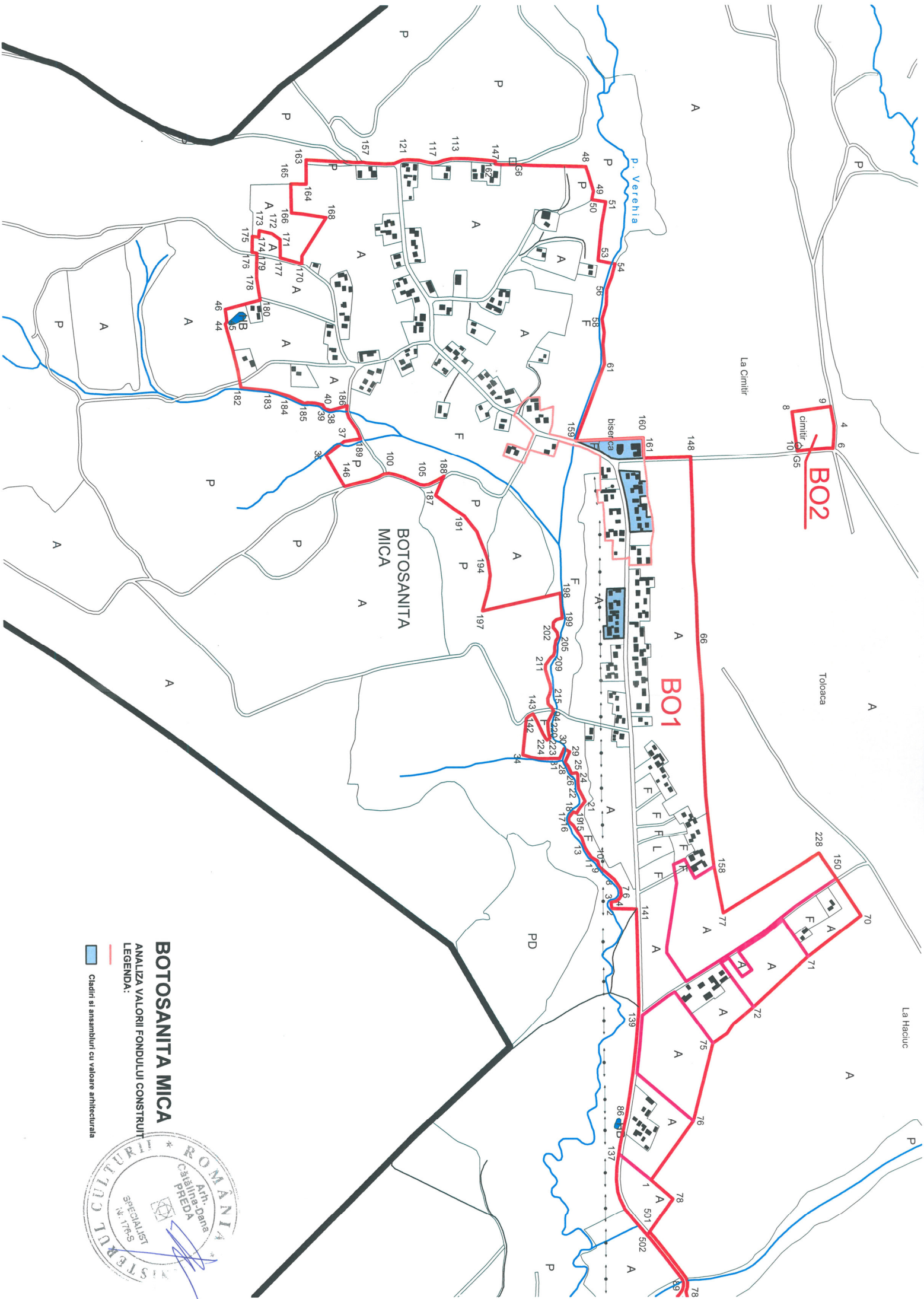
LEGENDA:



Ciadir si ansambluri cu valoare arhitecturala







**BOTOSANTA MICA**  
 ANALIZA VALORII FONDULUI CONSTRUIT  
 LEGENDA:  
 Cladiri si ansambluri cu valoare arhitecturala





**ANALIZA VALORII FONDULUI CONSTRUIT**  
**LEGENDA:**

☐ Cladiri si ansambluri cu valoare arhitecturala

